

RECUEIL DES ACTES
ADMINISTRATIFS SPÉCIAL
N°30-2024-062

PUBLIÉ LE 17 AVRIL 2024

Sommaire

Centre Hospitalier Ales-Cevennes / Direction Générale - Secrétariat

- 30-2024-04-01-00002 - délégation de signature CH Pontails (4 pages) Page 4
30-2024-04-01-00001 - délégation signature directeur CH ALES (7 pages) Page 9

Direction Départementale des Territoires et de la Mer du Gard /

- 30-2024-04-17-00005 - Arrêté portant nomination de deux lieutenants de loupeterie pour la fin de la période allant du 1er mai 2024 au 31 décembre 2024 (3 pages) Page 17

- 30-2024-04-16-00004 - Arrêté portant prescriptions complémentaires au titre de l'article L.214-3 du code de l'environnement concernant la réalisation d'une piste d'accès provisoire sur le Luech et la déconstruction partielle du pont de la route départementale 906 sur les Communes de Chamborigaud et Génolhac (7 pages) Page 21

- 30-2024-04-06-00001 - Arrêté portant prescriptions particulières à déclaration au titre de l'article L.214-3 du code de l'environnement concernant la création d'un parc photovoltaïque par PARC SOLAIRE ST MARCEL DE CAREIRET sur la commune de Saint Marcel de Careiret (3 pages) Page 29

- 30-2024-04-16-00001 - Arrêté Portant prescriptions spécifiques à déclaration au titre de l'article L.214-3 du code de l'environnement concernant la création d'un lotissement d'habitations par SNC VALLIGUIERES sur la commune de Saint Hippolyte de Caton (6 pages) Page 33

Direction Départementale des Territoires et de la Mer du Gard / SATSU service d'aménagement territorial sud et urbanisme

- 30-2024-04-16-00003 - Arrêté portant approbation du classement sonore des infrastructures du réseau routier du Gard (41 pages) Page 40
30-2024-04-15-00002 - Arrêté portant délégation de l'exercice du droit de préemption au profit de l'office public de l'habitat du Gard sur la Commune de Poulx (2 pages) Page 82

Direction Départementale des Territoires et de la Mer du Gard / SERVICE AMENAGEMENT TERRITORIAL CEVENNES

- 30-2024-04-17-00004 - arrêté de transfert à une déclaration préalable n° DP 030 351 22 J0264-T01 déposée par SAS FLEXOL CCT 23-01 pour l'installation d'une centrale photovoltaïque au sol sur la commune de VILLENEUVE-LES-AVIGNON (2 pages) Page 85
30-2024-03-26-00006 - Arrêté interdépartemental portant approbation du document d'orientation du système de gestion de la sécurité de la station de Prat Peyrot (2 pages) Page 88

Prefecture du Gard /

30-2024-04-17-00003 - arrêté déclarant cessibilité des parcelles listées à l'état parcellaire de la commune de Langlade (11 pages)	Page 91
30-2024-04-16-00002 - Arrêté fixant le nombre de jurés appelés à participer à la formation du jury criminel au titre de l'année 2025 (7 pages)	Page 103
30-2024-04-17-00001 - Arrêté instituant la commission de propagande des représentants au Parlement européen du 9 juin 2024 (4 pages)	Page 111
30-2024-04-17-00002 - Arrêté instituant les commissions de contrôle dans les communes de NÎMES et ALES pour l'élection des représentants au Parlement européen du 9 juin 2024 (4 pages)	Page 116

Centre Hospitalier Ales-Cevennes

30-2024-04-01-00002

délégation de signature CH Pontails

**Décision N°813 relative à la délégation de signature accordée
par Monsieur le Directeur du Centre Hospitalier de Pontails
à l'équipe de direction**

Le directeur du Centre Hospitalier Alès-Cévennes et du Centre Hospitalier de Pontails :

- vu la loi hôpital, patient, santé et territoire (H.P.S.T.) du 21 juillet 2009 ;
- vu la loi du 5 juillet 2011 relative aux droits de la protection des personnes faisant l'objet de soins psychiatriques et aux modalités de leur prise en charge ;
- vu le code de la santé publique et, notamment les articles L.6141-1 et suivants, L.6143-7, D6143-33 à 6143-35 et R 6143-38 ;
- vu le décret n° 2002-550 du 29 septembre 2010 modifié portant statut particulier du corps de directeur des soins de la fonction publique hospitalière ;
- vu le décret n° 2005 du 2 août 2005 modifié portant statut particulier des grades et emplois des personnels de direction des établissements mentionnés à l'article 2 (1°, 2°, 3°) de la loi n°86-33 du 9 janvier 1986 modifiée, portant dispositions statutaires relatives à la fonction publique hospitalière ;
- considérant la décision 2024-1204 de l'ARS du 22 mars 2024 nommant M. Pascal WESTRELIN en qualité de directeur par intérim du CH Alès-Cévennes et du CH de Pontails, à compter du 1^{er} avril 2024 jusqu'à la nomination du nouveau directeur ;

DECIDE

ARTICLE 1

En cas d'absence ou d'empêchement de M. Pascal WESTRELIN, directeur par intérim du Centre Hospitalier Alès-Cévennes et du Centre Hospitalier de Pontails, délégation de signature est donnée à Mme Murielle PLAZA, Directrice Déléguée du CH de Pontails.

En cas d'absence ou d'empêchement de Mme Murielle PLAZA, délégation est donnée à M. Jean-Noël GRAS ou Mme Valérie QUEROL ou M. Frédéric PEPY ou Mme Clarisse MOLINA ou M. Nicolas VANTOUROUT, directeurs adjoints au Centre Hospitalier Alès-Cévennes et Centre Hospitalier de Pontails.

Mme Murielle PLAZA, participe au comité de direction, qu'elle tient informé de ses attributions et rend compte de l'emploi de sa délégation au directeur.

ARTICLE 2

Délégation liée aux achats dans le cadre du GHT Cévennes-Gard-Camargue

Le CHU de Nîmes, établissement support du GHT Cévennes-Gard-Camargue donne délégation à M. Jean-Noël GRAS, directeur adjoint au CHAC, agissant en sa qualité de Référent Achat du CH Alès-Cévennes et du CH de Pontails pour signer en lieu et place du directeur du CHU de Nîmes.

M. Jean-Noël GRAS est mis à disposition du Centre Hospitalier Universitaire de Nîmes à 4% de son temps de travail.

A ce titre, M Jean-Noël GRAS dispose d'une délégation de signature :

Pour les marchés portant sur l'ensemble des familles d'achats (travaux, services et fournitures) pour lesquels l'établissement support aura nécessairement validé préalablement les marchés concernés qui seront annuellement visés au moyen d'une annexe à la présente décision.

Pour tous les actes et documents préparatoires à la signature des marchés lancés au titre de l'établissement support pour l'établissement partie dont il est originaire et plus particulièrement :

- ✓ la rédaction des pièces administratives des marchés,
- ✓ la publication de l'AAPC,
- ✓ la modification du RC en cours de procédure,
- ✓ la négociation avec les candidats,
- ✓ le choix de l'offre économiquement la plus avantageuse,
- ✓ la notification des courriers de rejet et de pré-attribution,
- ✓ la publication de l'avis d'attribution,
- ✓ la signature du marché,
- ✓ la notification du marché,
- ✓ la responsabilité de la gestion des litiges au stade de la passation des marchés,
- ✓ la négociation des avenants
- ✓ la rédaction des avenants,
- ✓ la signature des avenants.

Pour les marchés lancés au titre de l'établissement support, qui sont spécifiques à l'établissement partie dont il est originaire et pour les marchés lancés en groupement et pour lesquels l'établissement partie aura été désigné comme coordonnateur.

- ✓ tous les marchés subséquents lancés au titre des accords-cadres conclus pour les établissements du GHT.
- ✓ tous les actes d'exécution des marchés conclus avec un opérateur régional ou national avec lequel l'Etablissement support a notifié l'adhésion et/ou la reconduction d'un marché existant.

Pour tous les actes d'achats ne relevant pas d'une procédure formalisée et d'un montant inférieur à 40.000€ HT dès lors que la mutualisation des besoins n'a pu être établie et que la convergence des marchés n'est pas encore possible.

M. Jean-Noël GRAS s'engage à remettre chaque trimestre au directeur de la fonction achat du GHT et au directeur, la liste des contrats et marchés signés en application de la présente décision.

Le Directeur de la fonction achat du GHT pourra, s'il le souhaite, demander toute précision ou justificatif afférent auxdits contrats et marchés. Cette délégation permet d'engager les dépenses dans la limite des crédits par compte budgétaire du dernier EPRD approuvé de l'établissement partie.

Dans le cadre de la présente délégation, M. Jean-Noël GRAS fera précéder sa signature de la mention : *"Pour le Directeur Général du Groupement Hospitalier de Territoire Cévennes Gard Camargue "*

Par ailleurs, M. Jean-Noël GRAS reçoit une délégation de signature concernant les actes d'exécution des marchés passés par l'Etablissement partie avant le 1^{er} janvier 2018 et notamment les avenants qui s'y rattachent

Elle porte sur l'ensemble des procédures d'achat hormis les actes suivants :

- autorisation d'Occupation Temporaire (A.O.T)
- délégation de Service Public (D.S.P)

En cas d'absence de M. Jean-Noël GRAS, la délégation qui lui est consentie est exercée par son suppléant désigné en la personne de :

- M. Frédéric PEPY, également mis à disposition du CHU de Nîmes à 3% de son temps de travail
- M. Pascal WESTRELIN, non mis à disposition du CHU de Nîmes
- Mme Clarisse MOLINA, non mis à disposition du CHU de Nîmes

ARTICLE 3

Pharmacie

Le docteur Corinne LAGARDE est chargée, en qualité de praticien hospitalier, de la responsabilité de la pharmacie à usage intérieur.

Le docteur Corinne LAGARDE exerce les attributions relevant de son domaine de compétence exclusive : les médicaments, les produits et les dispositifs médicaux stériles relevant d'un marché public dans le cadre de l'exécution des marchés signés par l'établissement support à compter du 02.01.2018 ou signés par le CHAC avant le 31.12.2017.

En cas d'absence ou d'empêchement de Madame le Dr Corinne LAGARDE, délégation est donnée à Monsieur le Dr David ZANIFE ou Madame le Dr Clarisse BELLEGARDE pour exercer les mêmes attributions.

ARTICLE 4

Instances Directoire et CSE

En cas d'absence ou d'empêchement du directeur, délégation est donnée à Madame Murielle PLAZA à l'effet de présider le Directoire et le CSE du CH de Ponteils.

En cas d'absence ou d'empêchement de Mme Murielle PLAZA, délégation est donnée à M. Nicolas VANTOUROUT et à M. Pascal WESTRELIN, à l'effet de présider le directoire et le CSE du CH de Ponteils.

ARTICLE 5

Astreintes administratives

La garde administrative du CH de Ponteils est assurée à tour de rôle par Mme BASSE, Mme CAYROCHE, Mme BENOIT, Mme TERAUBE, Mme DUMOND et Mme DUSSAUD.

Durant la garde administrative, l'administrateur de garde du Centre Hospitalier Alès-Cévennes est averti sans délai, dès lors qu'il survient un problème grave ou lié à la sécurité.

En dehors de la garde administrative, le directeur délégué du CH de Ponteils ou le directeur est averti sans délai, dès lors qu'il survient un problème grave ou lié à la sécurité.

Cette garde est placée sous la supervision de l'administrateur de garde du Centre Hospitalier Alès-Cévennes et du Centre Hospitalier de Ponteils. A ce titre, l'administrateur de garde reçoit délégation générale à l'effet de signer dans les matières qu'il rencontre durant les gardes. Il rend compte au comité de direction du déroulement de la garde.

Point spécifique concernant les déclarations de décès survenus au CH de Ponteils. Compte-tenu des délais réglementaires de transmission des déclarations de décès en Mairie, les personnels du CH de Ponteils assurant la garde du week-end sont habilités y compris en semaine à les signer.

ARTICLE 6

La présente décision prend effet à la date du 1^{er} avril 2024, annule et remplace la décision n°805 en date du 1^{er} février 2024. Elle sera notifiée aux membres de l'équipe de direction et aux administrateurs de garde de direction.

ARTICLE 7

Les délégataires sont chargés de l'exécution de la présente délégation dont ampliation sera adressée à M. le délégué départemental de l'agence régionale de santé Occitanie ainsi qu'au trésorier du Centre des Finances Publiques de la Grand Combe, et qui fera l'objet d'une insertion au recueil des actes administratifs du département.

Alès, le 1^{er} avril 2024

Direction des ressources financières et du contrôle de gestion

Clarisse MOLINA
Directeur adjoint



Direction des ressources humaines et de la formation

Nicolas VANTOUROUT
Directeur adjoint

Direction de la patientèle

Frédéric PEPY
Directeur adjoint



Direction des affaires générales, de la communication et des relations avec les usagers

Pascal WESTRELIN
Directeur adjoint




Direction des soins, de la qualité et de la gestion des risques

Valérie QUEROL
Coordonnateur générale des soins

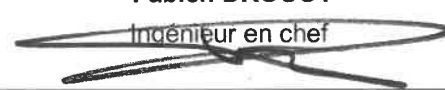


**Direction des ressources logistiques et techniques et les achats, du SIH
de l'UPC et du GIP Blanchisseur Cévenol**

Jean-Noël GRAS
Directeur adjoint




Fabien DROUOT
Ingénieur en chef



Direction Déléguée du CH de Pontails

Murielle PLAZA
Directrice adjointe



Dr Corinne LAGARDE
Pharmacienne



Dr David ZANIFE
Pharmacien



Dr Clarisse BELLEGARDE
Pharmacienne



Pascal WESTRELIN
Directeur par intérim du Centre Hospitalier Pontails



Centre Hospitalier Ales-Cevennes

30-2024-04-01-00001

délégation signature directeur CH ALES

**Décision N°812 relative à la délégation de signature accordée
par Monsieur le Directeur du Centre Hospitalier Alès-Cévennes
à l'équipe de direction**

Le directeur du Centre Hospitalier Alès-Cévennes :

- vu la loi hôpital, patient, santé et territoire (H.P.S.T) du 21 juillet 2009 ;
- vu la loi du 5 juillet 2011 relative aux droits de la protection des personnes faisant l'objet de soins psychiatriques et aux modalités de leur prise en charge ;
- vu le code de la santé publique et, notamment les articles L.6141-1 et suivants, L.6143-7, D6143-33 à 6143-35 et R 6143-38 du Code de la Santé publique ;
- vu le décret n° 2002-550 du 29 septembre 2010 modifié portant statut particulier du corps de directeur des soins de la fonction publique hospitalière ;
- vu le décret n° 2005 du 2 août 2005 modifié portant statut particulier des grades et emplois des personnels de direction des établissements mentionnés à l'article 2 (1°, 2°, 3°) de la loi n°86-33 du 9 janvier 1986 modifiée, portant dispositions statutaires relatives à la fonction publique hospitalière ;
- considérant la décision 2024-1204 de l'ARS du 22 mars 2024 nommant M. Pascal WESTRELIN en qualité de directeur par intérim du CH Alès-Cévennes et du CH de Pontails, à compter du 1^{er} avril 2024 jusqu'à la nomination du nouveau directeur ;

DECIDE

Article 1

En cas d'absence ou d'empêchement de M. Pascal WESTRELIN, directeur par intérim du Centre Hospitalier Alès-Cévennes et du Centre Hospitalier de Pontails, délégation de signature est donnée dans les matières énumérées ci-après :

1. Ordonnancement et mandatement des dépenses, émission des titres de recettes et bordereaux de paye

- 1^{er} ordonnateur suppléant : Mme Clarisse MOLINA, directrice adjointe, chargée des ressources financières et du contrôle de gestion
- 2^{ème} ordonnateur suppléant : M. Jean-Noël GRAS, directeur adjoint, chargé des ressources logistiques et techniques, des achats et du système d'information
- 3^{ème} ordonnateur suppléant : M. Frédéric PEPY, adjoint au directeur, chargé de la direction de la patientèle

1.1. Décision du directeur en matière de soins psychiatriques

En cas d'absence ou d'empêchement du directeur, délégation est donnée à un membre de l'équipe participant à la garde de direction, à l'effet de signer les décisions relatives à la mise en œuvre de la loi du 5 juillet 2011 afférentes aux droits de la protection des personnes faisant l'objet de soins psychiatriques et aux modalités de leur prise en charge.

1.2. Réquisition

En cas d'absence ou d'empêchement du directeur, délégation est accordée à un membre de l'équipe participant à la garde de direction, à l'effet de signer les réquisitions judiciaires à personne, lors de la saisie de dossiers médicaux de patients hospitalisés, ou ayant été hospitalisés au Centre Hospitalier Alès-Cévennes.

1.3. Procédure « 1 ligne SMUR »

En cas d'absence ou d'empêchement du directeur, délégation est accordée à un membre de l'équipe participant à la garde de direction à l'effet de signer la procédure « 1 ligne SMUR ».

2. Direction des ressources financières et du contrôle de gestion

Mme Clarisse MOLINA est chargée, en qualité de directrice des ressources financières et du contrôle de gestion incluant des dossiers spécifiques en tant que de besoin, de mettre en œuvre dans le domaine de sa direction, les orientations définies par le Conseil de surveillance et le directeur.

Pour ce faire, elle prend toutes dispositions nécessaires, avec l'appui des personnels sur lesquels elle a autorité, afin de réaliser les objectifs qui lui ont été fixés.

En cas d'absence ou d'empêchement du directeur de l'établissement, délégation est donnée à Mme MOLINA, directrice adjointe, à l'effet de signer les actes afférents aux missions de la direction des finances et du contrôle de gestion, à l'exclusion des points 1, 4, 5, 6 et 15 de l'article L6143-7 du Code de la Santé publique.

En cas d'absence ou d'empêchement de Mme MOLINA, délégation est donnée à M. PEPY, Mme QUEROL, Mme PLAZA, M. VANTOUROUT et M. GRAS.

Mme Clarisse MOLINA participe au comité de direction, qu'elle tient informé de ses attributions et rend compte de l'emploi de sa délégation au directeur.

3. Direction des ressources humaines et de la formation

M. Nicolas VANTOUROUT est chargé, en qualité de directeur des ressources humaines et de la formation, incluant des dossiers spécifiques en tant que de besoin, de mettre en œuvre dans le domaine de sa direction, les orientations définies par le conseil de surveillance et le directeur, en liaison avec la direction des soins afin de concourir à la qualité de la prise en charge.

Pour ce faire, il prend toutes dispositions nécessaires, avec l'appui des personnels sur lesquels il a autorité, afin de réaliser les objectifs qui lui ont été fixés.

En cas d'absence ou d'empêchement du directeur de l'établissement, délégation est donnée à M. Nicolas VANTOUROUT, directeur adjoint, à l'effet de signer les actes afférents aux missions de la direction des ressources humaines et de la formation y compris les décisions relevant du pouvoir de nomination et du pouvoir disciplinaire à l'exclusion des points 3, 7 et 14 de l'article L6143-7 du Code de la Santé publique.

La présidence du CHSCT est assurée par M. Jean-Noël GRAS.

La présidence du CSE est assurée par M. Nicolas VANTOUROUT

En cas d'absence ou d'empêchement de M. Nicolas VANTOUROUT, délégation est donnée à Mme Amélie SACHOT.

M. Nicolas VANTOUROUT participe au comité de direction, qu'il tient informé de ses attributions et rend compte de l'emploi de sa délégation au directeur.

4. Direction des soins, de la qualité et de la gestion des risques

Mme Valérie QUEROL est chargée, en qualité de Coordonnateur Général des Soins chargé des soins, de la qualité et de la gestion des risques incluant des dossiers spécifiques en tant que de besoin, de mettre en œuvre dans le domaine de sa direction, les orientations définies par le Conseil de surveillance et le directeur. Sous l'autorité du directeur, elle met en œuvre la politique de soins de l'établissement et s'intègre dans la qualité de la prise en charge.

Pour ce faire, elle prend toutes dispositions nécessaires, avec l'appui des personnels sur lesquels elle a autorité, afin de réaliser les objectifs qui lui ont été fixés.

En cas d'absence ou d'empêchement du directeur de l'établissement, délégation est donnée à Mme Valérie QUEROL, Coordonnateur Général des Soins, à l'effet de signer les actes afférents aux missions de la direction des soins, qui ne comportent pas de décisions relevant du pouvoir de nomination.

En cas d'absence ou d'empêchement de Mme QUEROL, délégation est donnée à M. GRAS, M. PEPY, Mme PLAZA, M. VANTOUROUT et Mme MOLINA.

Mme Valérie QUEROL participe au comité de direction, qu'elle tient informé de ses attributions et rend compte de l'emploi de sa délégation au directeur.

5. Direction de la patientèle

M. Frédéric PEPY est chargé, en qualité de directeur de la patientèle, incluant des dossiers spécifiques en tant que de besoin, de mettre en œuvre dans le domaine de sa direction, les orientations définies par le conseil de surveillance et le directeur, afin de concourir à la qualité de la prise en charge.

Pour ce faire, il prend toutes dispositions nécessaires, avec l'appui des personnels sur lesquels il a autorité, afin de réaliser les objectifs qui lui ont été fixés.

En cas d'absence ou d'empêchement du directeur de l'établissement, délégation est donnée à M. Frédéric PEPY, directeur adjoint, à l'effet de signer les actes afférents aux missions de la direction de la patientèle.

En cas d'absence ou d'empêchement de M. PEPY, délégation est donnée à Mme QUEROL, M. GRAS, Mme PLAZA, Mme MOLINA, M. VANTOUROUT.

Il participe au comité de direction, qu'il tient informé de ses attributions et rend compte de l'emploi de sa délégation au directeur.

6. Direction du pôle personnes âgées et directrice référente du pôle médicotechnique

Mme Murielle PLAZA est chargée, en qualité de directrice adjointe, du pôle personnes âgées et référente du pôle médicotechnique, incluant des dossiers spécifiques en tant que de besoin, de mettre en œuvre dans le domaine de sa direction, les orientations définies par le conseil de surveillance et le directeur.

Pour ce faire, elle prend toutes dispositions nécessaires, avec l'appui des personnels sur lesquels elle a autorité, afin de réaliser les objectifs qui lui ont été fixés.

En cas d'absence ou d'empêchement du directeur de l'établissement, délégation est donnée à Mme Murielle PLAZA, directrice adjointe, à l'effet de signer les actes afférents aux missions de la direction du pôle personnes âgées et référente du pôle médicotechnique.

En cas d'absence ou d'empêchement de Mme Murielle PLAZA, délégation est donnée à Mme Nathalie DELEUZE, cadre assistante du pôle personnes âgées, à l'effet de signer les contrats de séjour des résidents des EHPAD/USLD.

En cas d'absence ou d'empêchement de Mme PLAZA, délégation est donnée à Mme QUEROL, M. GRAS, M. PEPY, M. VANTOUROUT et Mme MOLINA.

7. Direction par délégation du CH de Pontails

Mme Murielle PLAZA est chargée, en qualité de directrice adjointe, de la direction par délégation du CH de Pontails, incluant des dossiers spécifiques en tant que de besoin, de mettre en œuvre dans le domaine de sa direction, les orientations définies par le conseil de surveillance et le directeur.

Pour ce faire, elle prend toutes dispositions nécessaires, avec l'appui des personnels sur lesquels elle a autorité, afin de réaliser les objectifs qui lui ont été fixés.

En cas d'absence ou d'empêchement de Mme PLAZA, délégation est donnée à Mme QUEROL, M. GRAS, M. PEPY, M. VANTOUROUT et Mme MOLINA.

8. Direction des ressources logistiques et techniques, des achats, du système d'information hospitalière et direction par délégation de l'UPC et Blanchisseurs Cévenols

M. Jean-Noël GRAS est chargé, en qualité de directeur adjoint, des ressources logistiques et techniques et des achats, de l'UPC et du GIP Blanchisseurs Cévenols et du SIH incluant des dossiers spécifiques en tant que de besoin, de mettre en œuvre dans le domaine de sa direction, les orientations définies par le conseil de surveillance et le directeur.

Pour ce faire, il prend toutes dispositions nécessaires, avec l'appui des personnels sur lesquels il a autorité, afin de réaliser les objectifs qui lui ont été fixés.

En cas d'absence ou d'empêchement du directeur de l'établissement, délégation est donnée à M. Jean-Noël GRAS, directeur adjoint, à l'effet de signer les actes afférents aux missions de la direction des ressources logistiques et techniques et du SIH.

En cas d'absence ou d'empêchement de M. Jean-Noël GRAS, délégation est donnée à M. Fabien DROUOT, Ingénieur travaux, à l'effet de signer au nom du directeur les documents relatifs à la direction des ressources logistiques et techniques dans le cadre de l'exécution des marchés notifiés avant le 31.12.2017.

En cas d'absence ou d'empêchement de M. Jean-Noël GRAS et de M. Fabien DROUOT, délégation est donnée à M. Bruno GODON, Ingénieur logistique, à l'effet de signer au nom du directeur les documents relatifs à la direction des ressources logistiques et techniques dans le cadre de l'exécution des marchés notifiés avant le 31.12.2017

Cette délégation ne s'étend ni aux fonctions de comptable matières, ni au point 7.1 relatif à la délégation liée aux achats dans le cadre du GHT Cévennes-Gard-Camargue.

En cas d'absence ou d'empêchement de M. Jean-Noël GRAS, délégation est donnée à M. Bruno GODON, Ingénieur logistique, à l'effet de signer au nom du directeur les documents relatifs au GIP blanchisseur Cévenol.

En cas d'absence ou d'empêchement de M. GRAS, délégation est donnée à Mme QUEROL, Mme PLAZA, M. PEPY, M. VANTOUROUT et Mme MOLINA.

M. Jean-Noël GRAS participe au comité de direction, qu'il tient informé de ses attributions et rend compte de l'emploi de sa délégation au directeur.

8.1 Délégation liée aux achats dans le cadre du GHT Cévennes-Gard-Camargue

Le CHU de Nîmes, établissement support du GHT Cévennes-Gard-Camargue donne délégation à M. Jean-Noël GRAS, directeur adjoint au CHAC, agissant en sa qualité de référent achats du CH Alès-Cévennes et du CH de Pontails pour signer en lieu et place du directeur du CHU de Nîmes. **M. Jean-Noël GRAS est mis à disposition du Centre Hospitalier Universitaire de Nîmes à 4% de son temps de travail.**

A ce titre, M Jean-Noël GRAS dispose d'une délégation de signature :

Pour les marchés portant sur l'ensemble des familles d'achats (travaux, services et fournitures) pour lesquels l'établissement support aura nécessairement validé préalablement les marchés concernés qui seront annuellement visés au moyen d'une annexe à la présente décision.

Pour tous les actes et documents préparatoires à la signature des marchés lancés au titre de l'établissement support pour l'établissement partie dont il est originaire et plus particulièrement :

- ✓ la rédaction des pièces administratives des marchés,
- ✓ la publication de l'AAPC,
- ✓ la modification du RC en cours de procédure,
- ✓ la négociation avec les candidats,
- ✓ le choix de l'offre économiquement la plus avantageuse,
- ✓ la notification des courriers de rejet et de pré-attribution,
- ✓ la publication de l'avis d'attribution,
- ✓ la signature du marché,
- ✓ la notification du marché,
- ✓ la responsabilité de la gestion des litiges au stade de la passation des marchés,
- ✓ la négociation des avenants
- ✓ la rédaction des avenants,
- ✓ la signature des avenants.

Pour les marchés lancés au titre de l'établissement support, qui sont spécifiques à l'établissement partie dont il est originaire et pour les marchés lancés en groupement et pour lesquels l'établissement partie aura été désigné comme coordonnateur.

- ✓ tous les marchés subséquents lancés au titre des accords-cadres conclus pour les établissements du GHT.
- ✓ tous les actes d'exécution des marchés conclus avec un opérateur régional ou national avec lequel l'Etablissement support a notifié l'adhésion et/ou la reconduction d'un marché existant.

Pour tous les actes d'achats ne relevant pas d'une procédure formalisée et d'un montant inférieur à 40.000€ HT dès lors que la mutualisation des besoins n'a pu être établie et que la convergence des marchés n'est pas encore possible.

M. Jean-Noël GRAS s'engage à remettre chaque trimestre au directeur de la fonction achat du GHT et au directeur, la liste des contrats et marchés signés en application de la présente décision.

Le Directeur de la fonction achat du GHT pourra, s'il le souhaite, demander toute précision ou justificatif afférent auxdits contrats et marchés. Cette délégation permet d'engager les dépenses dans la limite des crédits par compte budgétaire du dernier EPRD approuvé de l'établissement partie.

Dans le cadre de la présente délégation, M. Jean-Noël GRAS fera précéder sa signature de la mention : *"Pour le Directeur Général du Groupement Hospitalier de Territoire Cévennes Gard Camargue "*.

Par ailleurs, M. Jean-Noël GRAS reçoit une délégation de signature concernant les actes d'exécution des marchés passés par l'établissement partie avant le 1^{er} janvier 2018 et notamment les avenants qui s'y rattachent.

Elle porte sur l'ensemble des procédures d'achat hormis les actes suivants :

- Autorisation d'Occupation Temporaire (A.O.T)
- Délégation de Service Public (D.S.P).

En cas d'absence de M. Jean-Noël GRAS, la délégation qui lui est consentie est exercée par son suppléant désigné en la personne de :

- M. Frédéric PEPY, également mis à disposition du CHU de Nîmes à 3% de son temps de travail.
- M. Pascal WESTRELIN, non mis à disposition du CHU de Nîmes
- Mme Clarisse MOLINA, non mis à disposition du CHU de Nîmes

10. Pharmacie

Le Docteur Vincent BOUIX est chargé, en qualité de praticien hospitalier, de la responsabilité de la pharmacie à usage intérieur.

Le Docteur Vincent BOUIX exerce les attributions relevant de son domaine de compétence exclusive : les médicaments, les produits et les dispositifs médicaux stériles relevant d'un marché public dans le cadre de l'exécution des marchés signés par l'établissement support à compter du 02.01.2018 ou signés par le CHAC avant le 31.12.2017.

11. Astreintes de direction

Afin d'assurer la continuité de la direction de l'établissement, le directeur associe au tour de garde de direction : M. Jean-Noël GRAS, Mme Murielle PLAZA, Mme Valérie QUEROL, M. Frédéric PEPY, M. Pascal WESTRELIN, Mme Clarisse MOLINA, M. Nicolas VANTOUROUT, M. Frédéric PEPY, Mme Nathalie DELEUZE, Mme Anne-Marie HILLAIRE, Mme Amélie SACHOT, M. Fabien DROUOT.

A ce titre, l'administrateur de garde reçoit délégation générale à l'effet de signer dans les matières qu'il rencontre durant les gardes. Il rend compte au comité de direction du déroulement de la garde. De manière générale et notamment durant la garde administrative, le directeur de l'établissement est averti sans délai, dès lors qu'il survient un problème grave ou lié à la sécurité.

Article 2

La présente décision prend effet à la date du 1^{er} avril 2024, annule et remplace la décision n°804 du 1^{er} février 2024. Elle sera notifiée aux membres de l'équipe de direction et aux administrateurs de garde de direction.

Article 3


Les délégataires sont chargés de l'exécution de la présente délégation dont ampliation sera adressée à M. le délégué départemental de l'agence régionale de santé OCCITANIE ainsi qu'à la comptable publique responsable de la trésorerie hospitalière d'Alès, et qui fera l'objet d'une insertion au recueil des actes administratif du département.

Alès, le 1^{er} avril 2024

Direction des ressources financières et du contrôle de gestion

Clarisse MOLINA

Directrice adjointe




Direction des ressources humaines et de la formation

Nicolas VANTOUROUT

Directeur adjoint

Amélie SACHOT


Attachée Administration Hospitalière



Direction de la patientèle

Frédéric PEPY


Directeur adjoint



Direction des soins, de la qualité et de la gestion des risques


Valérie QUEROL

Coordonnateur des soins



Anne-Marie HILLAIRE

Cadre sup. de santé



**Direction des ressources logistiques, techniques, des achats, de l'UPC et du GIP
Blanchisseur Cévenol et du SIH**

Jean-Noël GRAS

Directeur adjoint




Fabien DROUOT

Ingénieur en chef



Bruno GODON

Ingénieur logistique



Direction du CH de Ponteils, Direction du pôle personnes âgées

Murielle PLAZA

Directrice adjointe



Nathalie DELEUZE

Cadre sup. de santé



Dr Vincent BOUX

Praticien hospitalier – Pharmacien



Pascal WESTRELIN

Directeur par intérim du Centre Hospitalier Alès-Cévennes et du Centre Hospitalier de Ponteils



Direction Départementale des Territoires et de
la Mer du Gard

30-2024-04-17-00005

Arrêté portant nomination de deux lieutenants
de l'ouvetrie pour la fin de la période allant du
1er mai 2024 au 31 décembre 2024



**PRÉFET
DU GARD**

*Liberté
Égalité
Fraternité*

**Direction départementale
des territoires et de la mer**

ARRETE N° RAA N°.....
portant nomination de deux lieutenants de louveterie
pour la fin de la période allant du 1^{er} mai 2024 au 31 décembre 2024

Le préfet du Gard
Chevalier de la Légion d'honneur,
Chevalier de l'Ordre national du Mérite

Vu les articles L.427-1 à L.427-3 et R.427-1 à R.427-3 du code de l'environnement ;

Vu le décret du 13 juillet 2023 nommant M. Jérôme BONET, préfet du Gard ;

Vu l'arrêté préfectoral du 22/08/2023 n° 30-2023-08-21-00016, publié au R.A.A. sous le n° 30-2023-098 portant délégation de signature en matière d'administration générale à M. Sébastien FERRA, directeur départemental des territoires et de la mer ainsi que la décision n°2023-SF-AG03 du 23 août 2023 portant subdélégation de signature en matière d'administration générale ;

Vu l'arrêté ministériel du 14 juin 2010 modifié relatif aux lieutenants de Louveterie ;

Vu la circulaire ministérielle du 5 juillet 2011 relative aux lieutenants de Louveterie ;

Vu l'arrêté préfectoral n°DDTM-SEF-2020-0054 du 19 mai 2020 portant nomination des lieutenants de louveterie jusqu'au 31 décembre 2024 ;

Vu l'avis du groupe départemental composé du président de la fédération départementale des chasseurs du Gard, du président de l'association départementale des lieutenants de louveterie, du chef du service départemental de l'office français de la biodiversité, sur les candidatures présentées le 3 avril 2024 ;

Vu la proposition des trois candidats retenus par la direction départementale des territoires et de la mer du Gard ;

Vu l'avis favorable du Président de la fédération départementale des chasseurs du Gard sur cette proposition en date du 3 avril 2024 ;

Vu l'avis réputé favorable du directeur régional de l'environnement et l'aménagement de la région Occitanie sur cette proposition ;

89, rue Weber – 30907 NIMES CEDEX 2
Tél : 04 66 62 62 00 - Fax : 04 66 23 28 79 - www.gard.gouv.fr

Considérant la nécessité de remplacer Monsieur Francis MARCADET sur la circonscription n°15, suite au départ de ce dernier pour la fin de la période 2020-2024, pour assurer l'exécution des destructions collectives ordonnées par le préfet ainsi que les missions confiées par l'autorité préfectorale pour la destruction des animaux susceptibles d'occasionner des dégâts et la répression du braconnage ;

Considérant la nécessité de remplacer Monsieur Nicolas SERDOS sur la circonscription n°14, suite à la démission de ce dernier pour la fin de la période 2020-2024, pour assurer l'exécution des destructions collectives ordonnées par le préfet ainsi que les missions confiées par l'autorité préfectorale pour la destruction des animaux susceptibles d'occasionner des dégâts et la répression du braconnage ;

ARRETE

Article 1er :

Sont nommés lieutenants de louveterie pour la période allant du 1^{er} juin au 31 décembre 2024, dans les conditions figurant dans le tableau ci-dessous, les personnes suivantes :

N° circonscription	Lieutenant de louveterie	
	Titulaire	Suppléants
14	MM. Thierry MARCHAND et Sébastien MUSCAT (en appui de M. Jean-Pierre ROULET et Mme Marie-Pierre CURDY déjà nommés)	Tout louvetier nommé dans le département
15	M. SCHWEDA Pierrick	Tout louvetier nommé dans le département

Les communes constituant les circonscriptions figurent en annexe au présent arrêté.

Article 2 :

Durant les six mois après leur nomination, les nouveaux louvetiers doivent intervenir, sauf urgence, en binôme avec un louvetier confirmé.

Article 3 :

En cas d'absence ou d'empêchement, le lieutenant de louveterie titulaire peut se faire remplacer pour l'exercice de ses compétences techniques par ses suppléants. Le titulaire devra en informer le directeur départemental des territoires et de la mer avant toute intervention.

En dehors de leur circonscription, les suppléants n'ont pas le pouvoir de constater les infractions en matière de chasse.

Article 4 :

Dans les trois mois suivant sa nomination, chaque lieutenant de louveterie devra être en possession d'un équipage de chiens comprenant au minimum soit au moins quatre chiens courants soit deux chiens de déterrage.

Article 5 :

Après chaque opération un compte-rendu sera adressé au directeur départemental des territoires et de la mer.

Article 6 :

Le présent arrêté peut faire l'objet d'un recours contentieux auprès du tribunal administratif de Nîmes dans les deux mois à compter de son affichage en mairie. Le tribunal administratif peut aussi être saisi par l'application informatique « télérecours Citoyens » accessible par le site internet www.telerecours.fr.

Article 7 :

Les droits des tiers sont et demeurent expressément réservés.

Article 08 :

Le secrétaire général de la préfecture du Gard, le directeur départemental des territoires et de la mer, le président de la fédération départementale des chasseurs du Gard, les maires des communes concernées, le commandant du groupement de gendarmerie du Gard, le directeur départemental de la sécurité publique, le chef du service départemental de l'office français de la biodiversité, les lieutenants de louveterie sont chargés, chacun en ce qui les concerne, de l'exécution du présent arrêté.

A Nîmes, le 17 avril 2024

Le préfet

SIGNE

Jérôme BONET

Direction Départementale des Territoires et de
la Mer du Gard

30-2024-04-16-00004

Arrêté portant prescriptions complémentaires
au titre de l'article L.214-3 du code de
l'environnement concernant la réalisation d'une
piste d'accès provisoire sur le Luech et la
déconstruction partielle du pont de la route
départementale 906 sur les Communes de
Chamborigaud et Génolhac

Service Eau et Risques

ARRETE N°

Portant prescriptions complémentaires
au titre de l'article L.214-3 du code de l'environnement
concernant la réalisation d'une piste d'accès provisoire sur le Luech et la déconstruction partielle du pont
de la route départementale 906
Communes de Chamborigaud et Génolhac

Le préfet du Gard
Chevalier de la légion d'honneur
Chevalier de l'ordre national du mérite

Vu la directive n° 2000/60/CE du Parlement Européen et du Conseil du 23 octobre 2000, établissant un cadre pour une politique communautaire dans le domaine de l'eau.

Vu le code de l'environnement et notamment l'article R.214-44.

Vu le code civil.

Vu Le décret du 13 juillet 2023 nommant M. Jérôme BONET, préfet du Gard ;

Vu L'arrêté n°22-064 du préfet coordonnateur de bassin du 21 mars 2022 portant approbation du Schéma Directeur d'Aménagement et de Gestion des Eaux (SDAGE) 2022-2027 du bassin Rhône Méditerranée ;

Vu l'arrêté préfectoral n° 30-2024-03-22-00005 du 22 mars 2024 autorisant la réalisation de travaux d'urgence au titre de l'article R.214-44 du code de l'environnement concernant la réalisation d'une piste d'accès provisoire sur le Luech et la déconstruction partielle du pont de la route départementale 906, sur les communes de Chamborigaud et Génolhac

Vu les éléments présentés par le Conseil Départemental du Gard les 10 et 12 avril 2024 concernant le mode opératoire relatif à l'établissement de la piste traversant le Luech,

CONSIDÉRANT que la réunion sur site, en présence de l'Office Français pour la Biodiversité et de l'entreprise attributaire des travaux, le mercredi 10 avril 2024, a permis de définir les enjeux naturels à préserver et les moyens devant être mis en œuvre pour y parvenir, et ce malgré le fait que les travaux dans le lit de la rivière aient débuté avant la réunion.

CONSIDÉRANT que les éléments complémentaires fournis par le Conseil Départemental du Gard les 10 et 12 avril 2024 permettent de préciser les prescriptions établies à l'arrêté n° 30-2024-03-22-00005.

CONSIDÉRANT que le Conseil Départemental du Gard s'engage à fournir les études hydrauliques d'incidence nécessaires pour déterminer les occurrences pour lesquelles la piste est menacée et déterminer les enjeux existants aux alentours du projet susceptibles d'être impactés par les aménagements réalisés.

CONSIDÉRANT que le Conseil Départemental du Gard annonce dans sa demande de travaux d'urgence du 22 mars 2024 que tous les moyens de surveillance et d'intervention en cas d'incident ou d'accident sont mis en œuvre afin d'assurer la sécurité des usagers de l'ouvrage provisoire, durant l'ensemble de sa période de mise en service.

CONSIDÉRANT que le Conseil Départemental du Gard considère, à la date de signature du présent arrêté, la piste projetée comme satisfaisant aux conditions de stabilité attribuées à un ouvrage provisoire, pour les débits du Luech prévisibles durant sa période de mise en service.

CONSIDÉRANT que pour rendre le projet compatible avec les intérêts mentionnés à l'article L. 211-1 du code de l'environnement, il y a lieu de fixer des prescriptions complémentaires concernant la réalisation des travaux

SUR PROPOSITION de M. le Directeur Départemental des Territoires et de la Mer du Gard

ARRÊTE

TITRE : AUTORISATION DE TRAVAUX

ARTICLE 1 : Objet

Le Conseil Départemental du Gard, représenté par M. Denis BARRAL - DGa Mobilités Logistique, bénéficiaire de l'autorisation n° 30-2024-03-22-00005 concernant :

La réalisation d'une piste d'accès provisoire sur le Luech et la déconstruction partielle du pont de la route départementale 906 - Communes de Chamborigaud et Génolhac

est également le bénéficiaire du présent arrêté.

Les prescriptions ci-après modifient les obligations initiales du bénéficiaire.

Les rubriques au titre de l'article R.214-1 du code de l'environnement concernées par cette opération sont les suivantes :

Rubrique	Intitulé	Régime	Arrêté de prescriptions générales correspondant
3.1.1.0	Installations, ouvrages, remblais et épis, dans le lit mineur d'un cours d'eau, constituant : 1° Un obstacle à l'écoulement des crues (A) ; 2° Un obstacle à la continuité écologique : a) Entraînant une différence de niveau supérieure ou égale à 50 cm, pour le débit moyen annuel de la ligne d'eau entre l'amont et l'aval de l'ouvrage ou de l'installation (A) ; b) Entraînant une différence de niveau supérieure à 20 cm mais inférieure à 50 cm pour le débit moyen annuel de la ligne d'eau entre l'amont et l'aval de l'ouvrage ou de l'installation (D). Au sens de la présente rubrique, la continuité écologique des cours d'eau se définit par la libre circulation des espèces biologiques et par le bon déroulement du transport naturel des sédiments.	Autorisation	Arrêté du 11 septembre 2015
3.1.5.0	Installations, ouvrages, travaux ou activités, dans le lit mineur d'un cours d'eau, étant de nature à détruire les frayères, les zones de croissance ou les zones d'alimentation de la faune piscicole, des crustacés et des batraciens, ou dans le lit majeur d'un cours d'eau, étant de nature à détruire les frayères de brochet : 1) Destruction de plus de 200 m ² de frayères (A) 2) Dans les autres cas (D)	Déclaration	Arrêté du 30 septembre 2014
3.1.2.0	Installations, ouvrages, travaux ou activités conduisant à modifier le profil en long ou le profil en travers du lit mineur d'un cours d'eau, à l'exclusion de ceux visés à la rubrique 3.1.4.0, ou conduisant à la dérivation d'un cours d'eau : 1° Sur une longueur de cours d'eau supérieure ou égale à 100 m (A) ; 2° Sur une longueur de cours d'eau inférieure à 100 m (D).	Déclaration	Arrêté du 28 novembre 2007

TITRE II : PRESCRIPTIONS TECHNIQUES

ARTICLE 2 : objet des prescriptions complémentaires

L'article 2 de l'arrêté n° 30-2024-03-22-00005 est remplacé comme suit :

L'intervention consiste en une déconstruction de l'ouvrage partiellement détruit le 18 mars 2024, et en la création d'une piste de franchissement temporaire du Luech à une cinquantaine de mètres en aval du pont détruit.

Caractéristiques principales :

Une piste est créée à l'aval du pont détruit par utilisation des matériaux issus de la déconstruction du pont, par importation de matériaux puis terrassement et mise en place de cadres béton (9 cadres 3x3) dans le lit du Luech afin d'assurer la réalisation de la piste entre les deux rives.

Afin de ne pas perturber la continuité écologique sédimentaire et ne pas générer d'érosion à l'aval de l'ouvrage, la base des cadres béton est enterrée d'au moins 20 cm par rapport au fond naturel du lit.

L'implantation de la piste et les schémas de principe de l'ouvrage provisoire sont fournis en annexe du présent arrêté.

Déroulement du chantier :

Les services en charge de la police de l'eau (DDTM et OFB) sont prévenus du démarrage du chantier au moins 48 heures à l'avance.

Les eaux sont déviées à l'amont de l'ouvrage détruit, à hauteur de 90% du débit, en direction de l'ancien canal du moulin, coté Chamborigaud.

La zone de pose des cadres est ensuite isolée des écoulements du Luech :

- Un merlon est créé en amont de la zone de pose ; accompagné, en aval de cette même zone, de la mise en place d'un barrage filtrant (type filtre à paille).
- une buse diamètre 1200 mm est posée en rive gauche afin d'évacuer les écoulements non contenus par la déviation amont (équivalent aux 10% de débit de Luech non déviés en amont du pont détruit) et les orienter à l'aval de la zone de pose.
- Un merlon en aval de la zone de pose, ainsi que le long de la buse, est ensuite mis en place afin de créer une zone sans circulation d'eau pour mise en place de cadres.

Un plan de principe de la phase de mise en place des cadres est fourni en annexe du présent arrêté.

Moyens de protection des milieux aquatiques :

Les matériaux constitutifs des merlons isolant la zone de pose des cadres ne contiennent aucun élément issus de la chaussée du pont détruit.

La phase de mise en place des merlons est adaptée en fonction des observations faites à l'aval, si le pétitionnaire constate un départ de MES marquant le cours d'eau au niveau du seuil de baignade de Chamborigaud, les travaux sont immédiatement stoppés.

Le bénéficiaire prend toutes les dispositions nécessaires afin d'éviter l'importation d'espèces invasives sur le site.

Le bénéficiaire s'assure de l'entretien des engins de chantier afin d'éviter toute pollution.

ARTICLE 3 : Autres prescriptions

Les autres prescriptions de l'arrêté n° 30-2024-03-22-00005 du 22 mars 2024 sont inchangées. Le bénéficiaire est néanmoins informé que les prescriptions du présent arrêté et de l'arrêté susvisé sont susceptibles d'être complétées par des prescriptions imposées au titre de la gestion globale et équilibrée de la ressource en eau, s'il s'avère que les travaux sont susceptibles de lui porter atteinte.

TITRE III : PRESCRIPTIONS GÉNÉRALES

ARTICLE 6 : Durée de l'autorisation

Les installations, ouvrages, travaux, et activités doivent être réalisés dans un délai d'un mois à compter de la notification du présent arrêté.

ARTICLE 7 : Modifications de prescriptions

Si le bénéficiaire veut obtenir la modification de certaines des prescriptions spécifiques applicables à l'installation, il en fait la demande au préfet, qui statue alors par arrêté.

ARTICLE 8 : Conformité au dossier et modifications

Les installations, objet du présent arrêté sont situées, installées et exploitées conformément aux plans et contenu du dossier de demande de déclaration non contraires aux dispositions du présent arrêté.

Toute modification apportée aux ouvrages, installations, à leur mode d'utilisation, à la réalisation des travaux ou à l'aménagement en résultant, à l'exercice des activités ou à leur voisinage et entraînant un changement notable des éléments du dossier de déclaration initiale doit être porté, avant sa réalisation à la connaissance du préfet qui peut exiger une nouvelle déclaration. Lorsque le bénéfice de l'autorisation est transmis à une personne différente de celle notée sur le présent arrêté, le nouveau bénéficiaire en informe le Service Eau et Risques de la DDTM du Gard dans un délai de 3 mois.

ARTICLE 9 : Autres réglementations

Le présent arrêté ne dispense en aucun cas le bénéficiaire de faire les déclarations ou d'obtenir les autorisations requises par d'autres réglementations.

ARTICLE 10 : Voies et délais de recours

Le présent arrêté est susceptible de recours devant le tribunal administratif territorialement compétent, conformément à l'article R181-50 du Code de l'environnement dans les conditions suivantes :

1° Par les pétitionnaires ou exploitants, dans un délai de deux mois à compter du jour où la décision leur a été notifiée ;

2° Par les tiers intéressés en raison des inconvénients ou des dangers pour les intérêts mentionnés à l'article 211-1 du code de l'environnement dans un délai de quatre mois à compter de l'affichage en mairie dans les conditions prévues à l'article R181-44 du code de l'environnement ou la publication de la décision sur le site internet de la préfecture dans les conditions définies au même article.

Le délai court à compter de la dernière formalité accomplie. Si l'affichage constitue cette dernière formalité, le délai court à compter du premier jour d'affichage de la décision.

Les tiers peuvent également déposer une réclamation après la mise en service, aux seules fins de contester l'insuffisance ou l'inadaptation des prescriptions de l'arrêté : le préfet dispose de 2 mois pour y répondre. En cas de rejet implicite ou explicite, les intéressés disposent d'un délai de 2 mois pour se pourvoir contre cette décision.

Le tribunal administratif peut aussi être saisi par l'application informatique « telerecours citoyens » accessible par le site internet www.telerecours.fr

ARTICLE 11 : Publication et information des tiers

Une copie du présent arrêté sera transmise aux communes de Chamborigaud et Génolhac, pour affichage pendant une durée minimale d'un mois,

Une copie pour information sera adressée à l'établissement public territorial de bassin (EPTB) d'aménagement des bassins de la Cèze.

Ces informations seront mises à disposition du public sur le site Internet de la préfecture du Gard pendant une durée d'au moins 6 mois.

ARTICLE 12 : Droits des tiers

Les droits des tiers sont et demeurent expressément réservés.

ARTICLE 13 : Exécution

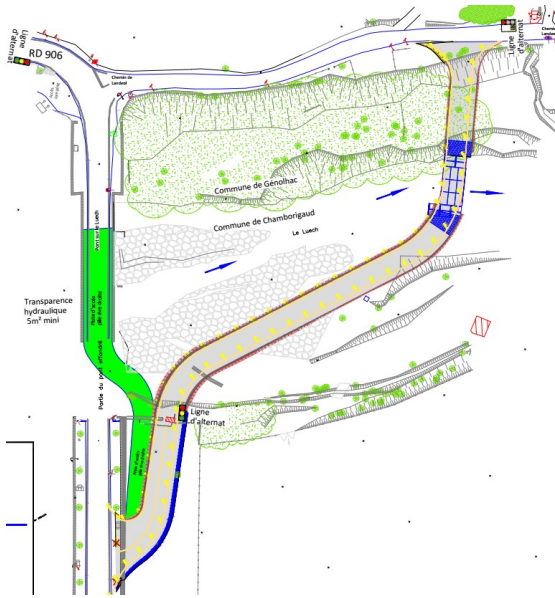
Le secrétaire général de la préfecture du Gard, les maires des communes de Chamborigaud et Génolhac , le directeur départemental des territoires et de la mer du Gard, le commandant du Groupement de gendarmerie du Gard, le chef du service départemental de l'Office français de la Biodiversité du Gard, sont chargés, chacun en ce qui le concerne, de l'exécution du présent arrêté qui sera publié au recueil des actes administratifs de la préfecture du Gard, et dont une copie sera tenue à la disposition du public dans les mairies de Chamborigaud et Génolhac.

A Nîmes, le 16/04/2024

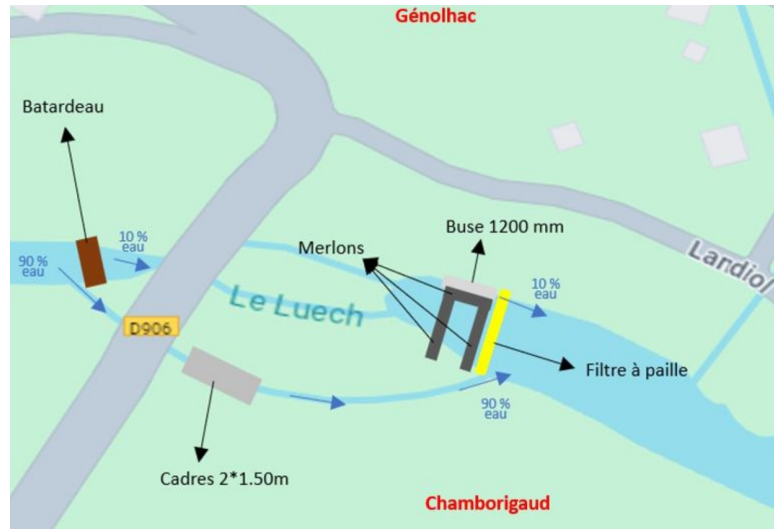
Le Préfet,
Pour le préfet et par délégation,
Le directeur départemental des territoires
et de la mer du Gard
SIGNE
Sébastien FERRA

ANNEXE

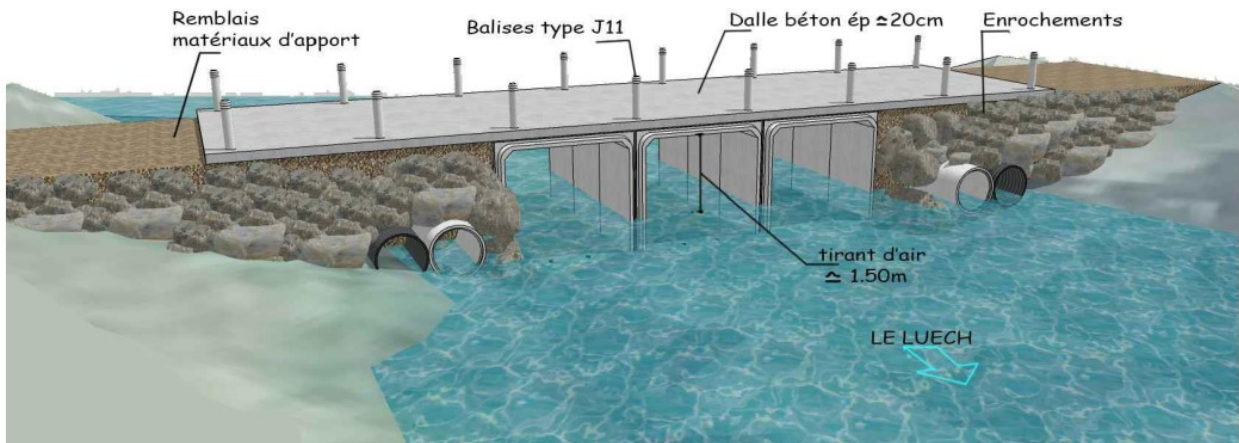
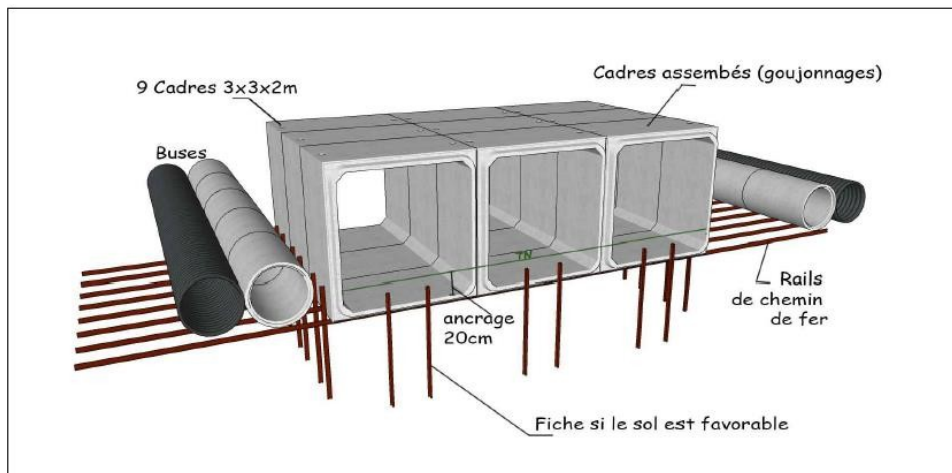
implantation de la piste



phase de mise en place des cadres béton



Schémas de principe - franchissement du Luech:



Direction Départementale des Territoires et de
la Mer du Gard

30-2024-04-06-00001

Arrêté portant prescriptions particulières à
déclaration au titre de l'article L.214-3 du code
de l'environnement concernant la création d'un
parc photovoltaïque par PARC SOLAIRE ST
MARCEL DE CAREIRET sur la commune de Saint
Marcel de Careiret

Service eau et risques

ARRÊTÉ N°

Portant prescriptions particulières à déclaration
au titre de l'article L.214-3 du code de l'environnement
concernant la création d'un parc photovoltaïque par PARC SOLAIRE ST MARCEL DE CAREIRET
sur la commune de Saint Marcel de Careiret

Le Préfet du Gard
Chevalier de la légion d'honneur
Chevalier de l'ordre national du mérite

VU la directive n° 2000/60/CE du Parlement Européen et du Conseil du 23 octobre 2000, établissant un cadre pour une politique communautaire dans le domaine de l'eau ;

VU le code de l'environnement ;

VU le code civil ;

VU Le décret du 13 juillet 2023 nommant M. Jérôme BONET, préfet du Gard ;

VU L'arrêté préfectoral n°30-2023-08-21-00016 du 21 août 2023 portant délégation de signature à M. Sébastien FERRA, directeur départemental des territoires et de la mer (DDTM) du Gard ;

VU la décision n°2023-SF-AG03 du 23 août 2023 de M. Sébastien FERRA, directeur départemental des territoires et de la mer du Gard, portant subdélégation de signature aux agents de la direction départementale des territoires et de la mer du Gard ;

VU L'arrêté n°22-064 du préfet coordonnateur de bassin du 21 mars 2022 portant approbation du Schéma Directeur d'Aménagement et de Gestion des Eaux (SDAGE) 2022-2027 du bassin Rhône Méditerranée ;

VU le dossier de déclaration présenté par PARC SOLAIRE ST MARCEL DE CAREIRET, enregistré au titre de l'article L. 214-3 du code de l'environnement le 24 mars 2021, sous le n° 30-2021-00007 et relatif à la création d'un parc photovoltaïque sur la commune de Saint Marcel de Careiret ;

VU le courrier d'accord à déclaration avant échéance du délai d'échéance de 2 mois du 12 avril 2021 ;

VU le courrier de demande par le bénéficiaire de prorogation du délai de validité de la déclaration sus-visé, du 2 avril 2024 ;

CONSIDÉRANT que la durée initiale de validité de la déclaration sus-visée est de 3 ans à compter du 12 avril 2021, et que la déclaration cesse de produire effet le 12 avril 2024 si elle n'a pas été mise en œuvre ;

CONSIDÉRANT que la demande de prorogation du délai de validité sus-visée est justifiée ;

SUR PROPOSITION de Monsieur le directeur départemental des territoires et de la mer du Gard.

ARRÊTE

TITRE I : OBJET DE LA DECLARATION

ARTICLE 1 : Objet de la déclaration

Il est donné acte à PARC SOLAIRE ST MARCEL DE CAREIRET, ci-après dénommé le bénéficiaire, du prolongement de 2 ans de la durée de validité de la déclaration n° 30-2021-00007 en application de l'article L 214-40-3 du code de l'environnement, sous réserve des prescriptions énoncées aux articles suivants, concernant :

La création d'un parc photovoltaïque

sur la commune de Saint Marcel de Careiret ;

ARTICLE 2 : Validité de la déclaration

En application de l'article R214-40-3 du code de l'environnement, la déclaration cesse de produire effet, sauf demande justifiée de prorogation, si l'ouvrage n'est pas construit ou pas mis en service avant le 12 avril 2026.

ARTICLE 3 : Autres réglementations

Le présent arrêté ne dispense en aucun cas le bénéficiaire de faire les déclarations ou d'obtenir les autorisations requises par d'autres réglementations.

ARTICLE 4 : Voies et délais de recours

Le présent arrêté est susceptible de recours devant le tribunal administratif territorialement compétent, conformément à l'article R514-3-1 du Code de l'environnement dans les conditions suivantes :

1. Par les pétitionnaires ou exploitants, dans un délai de deux mois à compter du jour où la décision leur a été notifiée ;
2. Par les tiers intéressés en raison des inconvénients ou des dangers pour les intérêts mentionnés à l'article 211-1 du code de l'environnement dans un délai de quatre mois à compter de l'affichage en mairie dans les conditions prévues à l'article R214-37 du code de l'environnement ou la publication de la décision sur le site internet de la préfecture dans les conditions définies au même article.

Le délai court à compter de la dernière formalité accomplie. Si l'affichage constitue cette dernière formalité, le délai court à compter du premier jour d'affichage de la décision.

Les tiers peuvent également déposer une réclamation après la mise en service, aux seules fins de contester l'insuffisance ou l'inadaptation des prescriptions de l'arrêté : le préfet dispose de 2 mois pour y répondre. En cas de rejet implicite ou explicite, les intéressés disposent d'un délai de 2 mois pour se pourvoir contre cette décision.

Le tribunal administratif peut aussi être saisi par l'application informatique « telerecours citoyens » accessible par le site internet www.telerecours.fr

ARTICLE 5 : Publication et information des tiers

Une copie du présent arrêté sera transmise à la mairie de la commune de Saint Marcel de Careiret, pour affichage pendant une durée minimale d'un mois,

Ces informations seront mises à disposition du public sur le site Internet de la préfecture du GARD pendant une durée d'au moins 6 mois.

ARTICLE 6 : Droits des tiers

Les droits des tiers sont et demeurent expressément réservés.

ARTICLE 7 : Exécution

Le secrétaire général de la préfecture du Gard, le maire de la commune de Saint Marcel de Careiret, le directeur départemental des territoires et de la mer du Gard, le directeur régional de l'environnement de l'aménagement et du logement de la région Occitanie, le chef de service départemental de l'office français de la biodiversité du Gard, sont chargés, chacun en ce qui le concerne, de l'exécution du présent arrêté, qui sera publié au recueil des actes administratifs de la préfecture du Gard, et dont une copie sera tenue à la disposition du public dans la mairie de Saint Marcel de Careiret.

Nîmes, le 06/04/2024

Le préfet,
Pour le préfet et par délégation,
le directeur départemental des territoires
et de la mer du Gard
Pour le directeur et par délégation,
le chef du service eau et risques
SIGNE
Vincent COURTRAY

Direction Départementale des Territoires et de
la Mer du Gard

30-2024-04-16-00001

Arrêté Portant prescriptions spécifiques à
déclaration au titre de l'article L.214-3 du code
de l'environnement concernant la création d'un
lotissement d'habitations par SNC
VALLIGUIERES
sur la commune de Saint Hippolyte de Caton

Service eau et risques

ARRÊTÉ N°

Portant prescriptions spécifiques à déclaration
au titre de l'article L.214-3 du code de l'environnement
concernant la création d'un lotissement d'habitations par SNC VALLIGUIERES
sur la commune de Saint Hippolyte de Caton

Le Préfet du Gard
Chevalier de la légion d'honneur
Chevalier de l'ordre national du mérite

VU la directive n° 2000/60/CE du Parlement Européen et du Conseil du 23 octobre 2000, établissant un cadre pour une politique communautaire dans le domaine de l'eau ;

VU le code de l'environnement ;

VU le code civil ;

VU Le décret du 13 juillet 2023 nommant M. Jérôme BONET, préfet du Gard ;

VU L'arrêté préfectoral n°30-2023-08-21-00016 du 21 Août 2023 portant délégation de signature à M. Sébastien FERRA, directeur départemental des territoires et de la mer (DDTM) du Gard ;

VU la décision n°2023-SF-AG03 du 23 Août 2023 de M. Sébastien FERRA, directeur départemental des territoires et de la mer du Gard, portant subdélégation de signature aux agents de la direction départementale des territoires et de la mer du Gard ;

VU L'arrêté n°22-064 du préfet coordonnateur de bassin du 21 mars 2022 portant approbation du Schéma Directeur d'Aménagement et de Gestion des Eaux (SDAGE) 2022-2027 du bassin Rhône Méditerranée ;

VU le dossier de déclaration présenté par SNC VALLIGUIERES, enregistré au titre de l'article L. 214-3 du code de l'environnement le 12 septembre 2023, sous le n° 30-2023-0100022939 et relatif à la création d'un lotissement d'habitations sur la commune de Saint Hippolyte de Caton ;

VU la demande de complément transmise au demandeur le 7 novembre 2023 ;

VU les pièces complémentaires fournies par le demandeur le 6 février 2024 ;

VU le récépissé de déclaration du 20 février 2024 ;

VU le Plan Local d'Urbanisme de la commune de Saint Hippolyte de Caton approuvé le 5 octobre 2010 ;

VU le projet d'arrêté de prescription spécifique à déclaration relatif à la création d'un lotissement d'habitations par SNC VALLIGUIERES sur la commune de Saint Hippolyte de Caton transmis le 08 avril 2024 pour avis et observations éventuelles dans un délai de 15 jours ;

VU l'ensemble des pièces du dossier de la demande sus-visée ;

CONSIDÉRANT qu'une partie du projet est située sur l'emplacement réservé 2a du PLU sus-visé ;

CONSIDÉRANT que le maire de la commune renonce par courrier à acquérir les parties des parcelles correspondant à l'emplacement réservé n°2a inscrit au PLU par délibération 2022-30 du 21 décembre 2022 ;

CONSIDÉRANT que la commune ne souhaite pas engager de modification du PLU sans que le dossier de déclaration du projet de SNC VALLIGUIERES ne soit validé ;

CONSIDÉRANT que pour rendre le projet compatible avec les intérêts mentionnés à l'article L. 211-1 du code de l'environnement, il y a lieu de fixer des prescriptions spécifiques concernant la création d'un lotissement d'habitations sur commune de Saint Hippolyte de Caton ;

CONSIDÉRANT que le bénéficiaire a émis un avis favorable dans le délai de 15 jours qui lui est réglementairement imparti sur le projet d'arrêté de prescription spécifique à déclaration qui lui a été transmis ;

SUR PROPOSITION de Monsieur le directeur départemental des territoires et de la mer du Gard.

ARRÊTE

TITRE I : OBJET DE LA DECLARATION

ARTICLE 1 : Objet de la déclaration

Il est donné acte à SNC VALLIGUIERES, ci-après dénommé le bénéficiaire, de sa déclaration en application de l'article L 214-3 du code de l'environnement, sous réserve des prescriptions énoncées aux articles suivants, concernant :

la création d'un lotissement d'habitations
situé sur la commune de Saint Hippolyte de Caton

Les ouvrages constitutifs à ces aménagements rentrent dans la nomenclature des opérations soumises à déclaration au titre de l'article L.214-3 du code de l'environnement.

Les rubriques au titre de l'article R.214-1 du code de l'environnement concernées par cette opération sont les suivantes :

Rubrique	Intitulé	Régime	Arrêté de prescriptions générales
2.1.5.0	Rejet d'eaux pluviales dans les eaux douces superficielles ou sur le sol ou dans le sous-sol, la surface totale du projet, augmentée de la surface correspondant à la partie du bassin naturel dont les écoulements sont interceptés par le projet, étant :	Supérieure à 1 ha mais inférieure à 20 ha Déclaration	Néant

Les « installations, ouvrages, travaux, activités » concerné(e)s par l'autorisation unique sont situé(e)s sur la commune de Saint Hippolyte de Caton, sur les parcelles A 351 et A 352 ;

ARTICLE 2 : Principales caractéristiques des ouvrages

Les installations, ouvrages et travaux sont en tous points conformes avec le dossier de demande de déclaration et respectent les prescriptions minimales des arrêtés ministériels dès lors qu'elles ne sont pas contraires aux prescriptions des articles suivants.

Cette opération concerne :

- La création de lotissement d'habitation (12 lots d'une superficie moyenne de 668 m²) ;
- La création d'un réseau de collecte des eaux pluviales à l'échelle du lotissement ;
- La création d'un bassin pour la compensation d'un volume total de 637 m³ ;
- La mise en place d'un rejet d'eau pluviale dans le milieu naturel.

TITRE II : PRESCRIPTIONS PARTICULIERES

ARTICLE 3 : Surfaces imperméabilisées associées au projet

	Superficie		9,961
	Total imperméable (m ²)		3,806
	Total tout venant (m ²)		63
	Total espace vert (m ²)		6,092
Espaces communs	Surface de voies imperméabilisées (enrobé, bétons, trottoirs) (m ²)		607
	Tout venant (m ²)		63
	Espace vert (m ²)		1,274
	Superficie totale des espaces communs (m ²)		1,944
Emprise lots	Surface imp. (m ²)		3,199
	Espace vert (m ²)		4,818
	Total lots		8,017

ARTICLE 4 : Mesures de réduction et de compensation validées

Un bassin d'un volume de 637 m³ est mis en place.

Le bassin est divisé en 2 volumes :

Un premier volume de stockage (A) : 426 m³ (égal au 100 l/m² imp. réglementaire) avec un débit de fuite de 17 l/s

Un volume complémentaire (B) de 211 m³ pour un écrêtement jusqu'à une occurrence centennale sur l'emprise du projet et du bassin versant amont avec un débit de fuite de 300 l/s ;

Caractéristiques du bassin :

Volume	Volume 637 m ³ ;
Superficie	Superficie 972 m ² ;
Surface au miroir	Surface au miroir : 594 m ² ;
Altitude moyenne du fond	134.60 m NGF
Altitude minimale des Berges	136.20 m NGF

Hauteur utile moyenne	1.00 m
Fil d'eau Exutoire	134.30 m NGF
Cote de surverse	136.20 m NGF

A l'issue des travaux le bénéficiaire transmet dans un délai de 3 mois au service eau et risques de la DDTM un plan de recollement des mesures compensatoires mises en œuvre établi par un géomètre expert ; ce plan mentionne les surfaces et volumes réels mis en œuvre.

ARTICLE 5 : Prescriptions spécifiques

Les mesures compensatoires sont réalisées avant le démarrage du reste du chantier.

La présente déclaration ne peut être mise en œuvre qu'après :

- modification du PLU concernant les espaces réservés 2a ;
- détention de la maîtrise foncière par le bénéficiaire.

Intégration des espaces réservés 2a à la zone urbaine ;

ARTICLE 6 : Incident ou accident

Le bénéficiaire procède à ses frais et charges aux mesures à mettre en œuvre en cas d'incident ou d'accident ou de pollution des eaux pendant la phase travaux ou fonctionnement des ouvrages et aménagements objets du présent arrêté. En cas de pollution accidentelle, les services de la Police de l'Eau (DDTM et OFB) sont immédiatement informés.

TITRE III : PRESCRIPTIONS GENERALES

ARTICLE 7 : Modifications de prescriptions

Si le bénéficiaire veut obtenir la modification de certaines des prescriptions spécifiques applicables à l'installation, il en fait la demande au préfet, qui statue alors par arrêté.

Le silence gardé par l'administration pendant plus de trois mois sur la demande du déclarant vaut décision de rejet.

ARTICLE 8 : Conformité au dossier et modifications

Les installations, objet du présent arrêté sont situées, installées et exploitées conformément aux plans et contenu du dossier de demande de déclaration non contraires aux dispositions du présent arrêté.

Toute modification apportée aux ouvrages, installations, à leur mode d'utilisation, à la réalisation des travaux ou à l'aménagement en résultant, à l'exercice des activités ou à leur voisinage et entraînant un changement notable des éléments du dossier de déclaration initiale doit être porté, avant sa réalisation à la connaissance du préfet qui peut exiger une nouvelle déclaration. Lorsque le bénéfice de l'autorisation est transmis à une personne différente de celle notée sur le présent arrêté, le nouveau bénéficiaire en informe le Service Eau et Risques de la DDTM du Gard dans un délai de 3 mois.

ARTICLE 9 : Validité de la déclaration

En application de l'article R214-40-3 du code de l'environnement, la déclaration cesse de produire effet, sauf demande justifiée de prorogation, si l'ouvrage n'est pas construit ou pas mis service dans le délai de 3 ans à compter de la notification du présent arrêté.

ARTICLE 10 : Autres réglementations

Le présent arrêté ne dispense en aucun cas le bénéficiaire de faire les déclarations ou d'obtenir les autorisations requises par d'autres réglementations.

ARTICLE 11 : Copies

Une copie du présent arrêté est donnée à la commission locale de l'eau du SAGE des Gardons et à l'Office Français pour la Biodiversité – délégation du Gard.

ARTICLE 12 : Voies et délais de recours

Le présent arrêté est susceptible de recours devant le tribunal administratif territorialement compétent, conformément à l'article R514-3-1 du Code de l'environnement dans les conditions suivantes :

1. Par les pétitionnaires ou exploitants, dans un délai de deux mois à compter du jour où la décision leur a été notifiée ;
2. Par les tiers intéressés en raison des inconvénients ou des dangers pour les intérêts mentionnés à l'article 211-1 du code de l'environnement dans un délai de quatre mois à compter de l'affichage en mairie dans les conditions prévues à l'article R214-37 du code de l'environnement ou la publication de la décision sur le site internet de la préfecture dans les conditions définies au même article.

Le délai court à compter de la dernière formalité accomplie. Si l'affichage constitue cette dernière formalité, le délai court à compter du premier jour d'affichage de la décision.

Les tiers peuvent également déposer une réclamation après la mise en service, aux seules fins de contester l'insuffisance ou l'inadaptation des prescriptions de l'arrêté : le préfet dispose de 2 mois pour y répondre. En cas de rejet implicite ou explicite, les intéressés disposent d'un délai de 2 mois pour se pourvoir contre cette décision.

Le tribunal administratif peut aussi être saisi par l'application informatique « telerecours citoyens » accessible par le site internet www.telerecours.fr

ARTICLE 13 : Publication et information des tiers

Une copie du présent arrêté sera transmise à la mairie de la commune de Saint Hippolyte de Caton, pour affichage pendant une durée minimale d'un mois,

Ces informations seront mises à disposition du public sur le site Internet de la préfecture du GARD pendant une durée d'au moins 6 mois.

ARTICLE 14 : Droits des tiers

Les droits des tiers sont et demeurent expressément réservés.

ARTICLE 15 : Exécution

Le secrétaire général de la préfecture du Gard, le maire de la commune de Saint Hippolyte de Caton, le directeur départemental des territoires et de la mer du Gard, le directeur régional de l'environnement de l'aménagement et du logement de la région Occitanie, le chef de service départemental de l'office français de la biodiversité du Gard, sont chargés, chacun en ce qui le concerne, de l'exécution du présent arrêté, qui sera publié au recueil des actes administratifs de la préfecture du Gard, et dont une copie sera tenue à la disposition du public dans la mairie de Saint Hippolyte de Caton.

Nîmes, le 16/04/2024

Le préfet,
Pour le préfet et par délégation
Pour le directeur départemental des
territoires
et de la mer du Gard et par délégation
l'adjointe au chef du service risques

SIGNE

Charlotte COURBIS

Direction Départementale des Territoires et de
la Mer du Gard

30-2024-04-16-00003

Arrêté portant approbation du classement
sonore des infrastructures du réseau routier du
Gard



**PRÉFET
DU GARD**

*Liberté
Égalité
Fraternité*

**Direction départementale
des territoires et de la mer**

Service Aménagement Territorial Sud et Urbanisme

Affaire suivie par : Betty PLANTIER

Tél. : 04 66 62 63 64

betty.plantier@gard.gouv.fr

ARRÊTÉ n°

portant approbation du classement sonore
des infrastructures du réseau routier du Gard

Le préfet du Gard
Chevalier de la Légion d'honneur,
Chevalier de l'ordre national du Mérite

Vu le code de l'environnement, et notamment ses articles L.571-10, et R.571-32 à R.571-43 relatifs au recensement et au classement sonore des infrastructures de transports terrestres et R-125-28 relatif au droit à l'information sur les nuisances sonores ;

Vu le code de la construction et de l'habitation, et notamment son article R.154-7 ;

Vu le code de l'urbanisme et notamment ses articles R.111-3, R.151-51 et R.151-53 ;

Vu l'arrêté du 30 mai 1996 relatif aux modalités de classement des infrastructures de transports terrestres et à l'isolement acoustique des bâtiments d'habitation dans les secteurs affectés par le bruit, modifié par arrêté interministériel du 23 juillet 2013 et complété par l'arrêté du 3 septembre 2013 ;

Vu les trois arrêtés du 25 avril 2003 relatifs à la limitation du bruit dans les établissements de santé, les hôtels et les bâtiments d'enseignement ;

Vu la circulaire interministérielle du 25 mai 2004 sur le bruit des infrastructures de transports terrestres ;

Vu l'arrêté préfectoral en date du 29 décembre 1998 portant classement sonore des infrastructures du réseau routier concédé du département du Gard, assortis des pièces annexées ;

Vu les arrêtés préfectoraux en date du 12 mars 2014 portant classement sonore des infrastructures du réseau routier non concédé du département du Gard, assortis des pièces annexées ;

Vu les résultats des études réalisées par le bureau d'études CEREG Ingénierie, avec l'appui technique du Centre d'Etudes et d'Expertise sur les Risques, l'Environnement, la Mobilité et l'Aménagement (CEREMA) Méditerranée ;

Vu la consultation des communes réalisée du 16 novembre 2023 au 16 février 2024 sur le projet de classement et les avis formulés ;

Considérant que les classements sonores des infrastructures du réseau routier du Gard du 29 décembre 1998 et du 12 mars 2014 ont lieu d'être réactualisés ;

Considérant la conformité de la procédure de révision du classement sonore des infrastructures du réseau routier avec la réglementation en vigueur ;

89, rue Weber – 30907 NIMES CEDEX 2
Tél : 04 66 62 62 00 - Fax : 04 66 23 28 79 - www.gard.gouv.fr

ARRETE

Article 1er :

Les dispositions du présent arrêté se substituent de plein droit aux arrêtés de classement sonore du réseau routier du Gard des 29 décembre 1998 et 12 mars 2014 qui sont abrogés :

- arrêté n° 98-3634 pour les voies routières concédées
- arrêté n°2014-071-0008, pour le réseau routier communal de Saint-Martin-de-Valgalmès
- arrêté n°2014-071-0009 pour le réseau de transport en commun en site propre de la communauté d'agglomération de Nîmes Métropole
- arrêté n°2014-071-0010 pour le réseau routier de la communauté d'agglomération d'Alès
- arrêté n°2014-071-0011 pour le réseau routier communal de Bagnols-sur-Cèze
- arrêté n°2014-071-0012 pour le réseau routier communal de Nîmes
- arrêté n°2014-071-0013 pour le réseau routier communal d'Alès
- arrêté n°2014-071-0014 pour le réseau routier communal de Rodilhan
- arrêté n°2014-071-0015 pour le réseau routier communal des Angles
- arrêté n°2014-071-0016 pour le réseau routier communal de Beaucaire
- arrêté n°2014-071-0018 pour le réseau routier départemental
- arrêté n°2014-071-0019 pour le réseau routier national non concédé

Article 2 :

Les dispositions de l'arrêté du 23 juillet 2013 susvisé sont applicables dans le département du Gard aux abords du tracé des infrastructures de transports terrestres (ITT) mentionnées à l'article 3 du présent arrêté et représentées sur les cartes annexées.

Le présent arrêté vise à approuver la révision totale du classement sonore de ces infrastructures.

Le classement sonore comporte le présent arrêté, une cartographie du réseau concerné (annexe 1), un tableau de classement des voies classées (annexe 2) et une liste des communes concernées (annexe 3).

Article 3 :

Les infrastructures de transports terrestres concernées par le présent arrêté relèvent du réseau routier.

Sont classées les infrastructures routières écoulant un trafic supérieur à 5 000 véhicules par jour et les lignes de transports en commun en site propre de plus de 100 rames par jour,

Elles sont listées dans le tableau de classement et font partie intégrante de l'arrêté préfectoral.

Article 4 :

Les bâtiments d'habitation, d'enseignement, de santé, de soins et d'action sociale ainsi que les bâtiments d'hébergement à caractère touristique, à construire dans les secteurs affectés par le bruit mentionnés, doivent présenter un isolement acoustique minimum contre les bruits extérieurs conformément à l'arrêté du 23 juillet 2013 susvisé.

Article 5 :

Le classement des infrastructures routières ainsi que la largeur maximale des secteurs affectés par le bruit de part et d'autre de l'infrastructure sont définis en fonction des niveaux sonores calculés à partir des caractéristiques de chaque voie en un point de référence défini conventionnellement par la réglementation (arrêté du 23 juillet 2013).

Les niveaux diurnes et nocturnes obtenus au point de référence permettent de déterminer la catégorie de l'infrastructure selon le tableau suivant (arrêté du 30 mai 1996 modifié par arrêté du 23 juillet 2013).

Niveau sonore de référence LAeq 6h-22h en dB(A)	Niveau sonore de référence LAeq 22h-6h en dB(A)	Catégorie de l'infrastructure	Largeur maximale des secteurs affectés par le bruit de part et d'autre de l'infrastructure
$L > 81$	$L > 76$	1	d = 300 m
$76 < L \leq 81$	$71 < L \leq 76$	2	d = 250 m
$70 < L \leq 76$	$65 < L \leq 71$	3	d = 100 m
$65 < L \leq 70$	$60 < L \leq 65$	4	d = 30 m
$60 < L \leq 65$	$55 < L \leq 60$	5	d = 10 m

Article 6 :

Le classement sonore des infrastructures de transports terrestres et les périmètres des secteurs affectés par le bruit, doivent être reportés, à titre d'information, par les maires des communes, ainsi que les maires des communes limitrophes le cas échéant, dans les annexes des documents d'urbanisme, conformément aux dispositions des articles R.151-51 et R.151-53 du code de l'urbanisme.

Il sera également fait mention du présent arrêté ainsi que les lieux où il peut être consulté.

Article 7 :

Le secrétaire général de la préfecture du Gard, le directeur départemental des territoires et de la mer du Gard, la présidente du conseil départemental du Gard, le directeur interdépartemental des routes Méditerranée, le directeur de VINCI Autoroutes/Réseau ASF, le président de la communauté d'agglomération de Nîmes métropole, le président de la communauté d'agglomération d'Alès, les maires des communes concernés, sont chargés, chacun en ce qui le concerne, de l'exécution du présent arrêté, qui sera publié au recueil des actes administratifs de la Préfecture du Gard et affiché pendant un mois, à la mairie des communes concernées (article R-571-41 du code de l'environnement).

Les documents (arrêtés-tableaux-cartographie) seront également consultables sur le site internet des services de l'État : <https://www.gard.gouv.fr/Actions-de-l-Etat/Environnement/Bruit-lie-aux-transport/Classement-sonore-des-transport-terrestres>

Nîmes, le 16 AVR. 2024

Le Préfet

Jérôme BONET

Le présent arrêté peut faire l'objet d'un recours contentieux devant le tribunal administratif de Nîmes, dans un délai de deux mois à compter de sa publication au recueil des actes administratifs. Le tribunal administratif peut aussi être saisi par l'application informatique « Télérecours Citoyens » accessible par le site internet www.telerecours.fr. Dans le même délai, il peut également faire l'objet d'un recours gracieux auprès du préfet du Gard, auteur de l'arrêté. Cette démarche prolonge le délai du recours contentieux qui doit alors être introduit dans les deux mois suivant la réponse (l'absence de réponse au terme de deux mois valant rejet implicite du recours gracieux).

ANNEXE 2

INSEE commune	Nom commune	ID tronçon	Nom tronçon	Débutant	Finissant	Catégorie	Largeur	Tissu
30002	Aigremont	50231673	RD6110:21	RD999	RD907	3	100	Tissu ouvert

INSEE commune	Nom commune	ID tronçon	Nom tronçon	Débutant	Finissant	Catégorie	Largeur	Tissu
30003	Aigues-Mortes	50051184	RD62:4	DÚbut limitation 70km/h	RD61(dÚpt du Gard)	3	100	Tissu ouvert
30003	Aigues-Mortes	50231289	RD61:1	RD62	250m apres RD62	3	100	Tissu ouvert
30003	Aigues-Mortes	50231400	RD62:4	Fin de route à 2*2 voies	Debut de route à 2*2 voies	3	100	Tissu ouvert
30003	Aigues-Mortes	50231453	RD979:12	Entree agglo Aigues Mortes	Sortie agglo Aigues Mortes	4	30	Tissu ouvert
30003	Aigues-Mortes	50231663	RD61	250m apres RD62	Limite dept Herault	3	100	Tissu ouvert
30003	Aigues-Mortes	50232202	RD62:3	RD62a	Fin de route à 2*2 voies	3	100	Tissu ouvert
30003	Aigues-Mortes	50232203	RD62:5	Debut de route à 2*2 voies	Limite departement Herault	3	100	Tissu ouvert
30003	Aigues-Mortes	50232211	RD979:25	DEbut route à 2*2 voies	RD62	3	100	Tissu ouvert
30003	Aigues-Mortes	50232212	RD979:11	RD62	Entree agglo Aigues Mortes	3	100	Tissu ouvert
30003	Aigues-Mortes	50232213	RD979:13	Sortie agglo Aigues Mortes	Limitation à 70 Km/h	3	100	Tissu ouvert
30003	Aigues-Mortes	50232261	RD6110:1	Fin de limitation à 60 Km/h	RD58	3	100	Tissu ouvert
30003	Aigues-Mortes	50232262	RD979:1	RD979	Fin de limitation à 60 Km/h	3	100	Tissu ouvert
30003	Aigues-Mortes	50232263	RD46	RD979	Fin de limitation à 60 Km/h	3	100	Tissu ouvert
30003	Aigues-Mortes	50232275	RD62A:1	RD62	RD62b	3	100	Tissu ouvert
30003	Aigues-Mortes	50232278	RD58:1	RD46	RD179	3	100	Tissu ouvert
30003	Aigues-Mortes	50232292	RD62:1	RD979	Fin de limitation à 80 Km/h	3	100	Tissu ouvert
30003	Aigues-Mortes	50232293	RD62:6	Fin de limitation à 80 Km/h	Limitation à 70 Km/h	3	100	Tissu ouvert
30003	Aigues-Mortes	50232294	RD62:7	Limitation à 70 Km/h	Limitation à 50 Km/h	3	100	Tissu ouvert
30003	Aigues-Mortes	50232295	RD62:8	Limitation à 50 Km/h	Fin de limitation à 50 Km/h	3	100	Tissu ouvert
30003	Aigues-Mortes	50232296	RD62:9	Fin de limitation à 50 Km/h	Fin de limitation à 70 Km/h	3	100	Tissu ouvert
30003	Aigues-Mortes	50232297	RD62:10	Fin de limitation à 70 Km/h	Limitation à 70 Km/h	3	100	Tissu ouvert
30003	Aigues-Mortes	50232298	RD62:11	Limitation à 70 Km/h	Limitation à 50 Km/h	3	100	Tissu ouvert
30003	Aigues-Mortes	50232299	RD62:12	Limitation à 50 Km/h	Fin de limitation à 50 Km/h	3	100	Tissu ouvert
30003	Aigues-Mortes	50232300	RD62:13	Fin de limitation à 50 Km/h	Fin de limitation à 70 Km/h	3	100	Tissu ouvert
30003	Aigues-Mortes	50232301	RD62:2	Fin de limitation à 70 Km/h	RD62a	3	100	Tissu ouvert

INSEE commune	Nom commune	ID tronçon	Nom tronçon	Débutant	Finissant	Catégorie	Largeur	Tissu
30004	Aigues-Vives	50246552	RD6313	RN113	100 m avant RD979	2	250	Tissu ouvert
30004	Aigues-Vives	50231595	RN113:30	Sortie agglo Codognan	Debut 2*2 voies (L=400m)	3	100	Tissu ouvert
30004	Aigues-Vives	50231596	RN113:31	Debut 2*2 voies (L=400m)	RN313	3	100	Tissu ouvert
30004	Aigues-Vives	50231597	RN113:32	RN313	Fin 2*2 voies (L=400m)	3	100	Tissu ouvert
30004	Aigues-Vives	50231782	RD1:4	RD139	RN113	3	100	Tissu ouvert
30004	Aigues-Vives	50235199	RN113:23	PR44+560	PR47	3	100	Tissu ouvert
30004	Aigues-Vives	50235216	A9:6	Lunel	Gallargues	1	300	Tissu ouvert
30004	Aigues-Vives	50235218	A9:5	Nimes Ouest	Gallargues	1	300	Tissu ouvert
30004	Aigues-Vives	50242834	RD979:1	Chemin de la ginouze	Route du cailar	3	100	Tissu ouvert

INSEE commune	Nom commune	ID tronçon	Nom tronçon	Débutant	Finissant	Catégorie	Largeur	Tissu
30006	Aimargues	50246552	RD6113	RN113	100 m avant RD979	2	250	Tissu ouvert
30006	Aimargues	50246553	RD6113	100 m avant RD979	100 m apres RD979	2	250	Tissu ouvert
30006	Aimargues	50246554	RD6113	100 m apres RD979	RN572	2	250	Tissu ouvert
30006	Aimargues	50231401	RD6572:13	Sortie agglo Aimargues	RD135	3	100	Tissu ouvert
30006	Aimargues	50231596	RN113:31	Debut 2*2 voies (L=400m)	RN313	3	100	Tissu ouvert
30006	Aimargues	50231597	RN113:32	RN313	Fin 2*2 voies (L=400m)	3	100	Tissu ouvert
30006	Aimargues	50231598	RN113:33	Fin 2*2 voies (L=400m)	Limitation à 50 Km/h	3	100	Tissu ouvert
30006	Aimargues	50231795	RN113:22	Limitation à 50 Km/h	Limite departement HeRAULT	3	100	Tissu ouvert
30006	Aimargues	50232204	RD979:9	RN572,RN313	Voie ferree	3	100	Tissu ouvert
30006	Aimargues	50232205	RD979:17	Voie ferree	Limitation à 60 Km/h	3	100	Tissu ouvert
30006	Aimargues	50242832	RD979:4	Rond point D6313	Rond point de l'hopital	4	30	Tissu ouvert
30006	Aimargues	50242833	RD979:3	rond point de l'hopital	rond route du pont de l'hopita	4	30	Tissu ouvert
30006	Aimargues	50242834	RD979:1	Chemin de la ginouze	Route du cailar	3	100	Tissu ouvert

ANNEXE 2

INSEE commune	Nom commune	ID tronçon	Nom tronçon	Débutant	Finissant	Catégorie	Largeur	Tissu
30006	Aimargues	50242835	RD979:2	Route du pont de l'hopital	Chemin de la ginouze	3	100	Tissu ouvert
30007	Alès	50082706	RN106:23	100 m avant route d'Uzes	Route d'Uzes	3	100	Tissu ouvert
30007	Alès	50231290	Rte Anduze:1	Avenue d'Anduze	Impasse des Hironnelles	4	30	Tissu ouvert
30007	Alès	50231291	Rte Anduze:2	Impasse des Hironnelles	D324A	4	30	Tissu ouvert
30007	Alès	50231309	ch du viget	Entree agglo Ales	D60	4	30	Tissu ouvert
30007	Alès	50231335	RD981:3	100 m avant feux	100 m apres feux	4	30	Tissu ouvert
30007	Alès	50231428	av olivier de serres	N110	100 m avant feux	3	100	Tissu ouvert
30007	Alès	50231429	Av d'Anduze:6	100m apres feux	Sortie agglo Ales	3	100	Tissu ouvert
30007	Alès	50231463	RD6110:2	Sortie agglo St Christol Ales	Entree agglo Ales	2	250	Tissu ouvert
30007	Alès	50231476	RD324A:2	N110	Vieille route d'Anduze	4	30	Tissu ouvert
30007	Alès	50231477	RD324A:4	Vieille route d'Anduze	Sortie agglo Ales	4	30	Tissu ouvert
30007	Alès	50231506	RN106:6	100 m avant feux	Boulevard Talabot	3	100	Tissu ouvert
30007	Alès	50231507	RN106:21	100 m apres feux	100 m avant feux	3	100	Tissu ouvert
30007	Alès	50231508	RN106:22	Route d'Uzes	100 m apres feux	3	100	Tissu ouvert
30007	Alès	50231509	RN106:7	Giratoire Gardonnet	RN106	3	100	Tissu ouvert
30007	Alès	50231510	RN106:8	Place de la Liberation	Pont Neuf	3	100	Tissu ouvert
30007	Alès	50231511	RN106:9	Place Gabriel Peri	Place de la Liberation	3	100	Tissu ouvert
30007	Alès	50231512	RN106:10	Rue du Temperas	Av. General Larminat	3	100	Tissu ouvert
30007	Alès	50231513	RN106:11	100 m apres Pont Neuf	Rue du Temperas	3	100	Tissu ouvert
30007	Alès	50231514	RN106:12	Pont Neuf	100 m apres Pont Neuf	3	100	Tissu ouvert
30007	Alès	50231515	RN106:13	100 m avant Pont de Rochebelle	Place Gabriel Peri	3	100	Tissu ouvert
30007	Alès	50231559	RN106:15	Sortie agglo Ales	Debut route à 3 voies	3	100	Tissu ouvert
30007	Alès	50231566	RN106:19	Sortie agglo Ales	Limite échangeur Vezénobres no	2	250	Tissu ouvert
30007	Alès	50231601	RN106:1	Pont Lenine	100 m avant pont de Brouzen	4	30	Tissu ouvert
30007	Alès	50231602	RN106:2	100 m avant pont de Brouzen	Pont de Brouzen	3	100	Tissu ouvert
30007	Alès	50231603	RN106:3	Pont de Brouzen	100 m apres Pont de Brouzen	3	100	Tissu ouvert
30007	Alès	50231604	RN106:4	100 m aprEs Pont de Brouzen	Avenue Maurice Thorez	4	30	Tissu ouvert
30007	Alès	50231605	RN106:5	Avenue Maurice Thorez	Sortie agglo Ales	4	30	Tissu ouvert
30007	Alès	50231635	RN106:14	Pont Lenine	100 m avant Pont de Rochebelle	3	100	Tissu ouvert
30007	Alès	50231664	RD50:1	RD50C	Limite Ales	4	30	Tissu ouvert
30007	Alès	50231665	RD324A:1	Chemin de Passerelle	Mas d'Ayrolle	4	30	Tissu ouvert
30007	Alès	50231729	Ales Agglo	D906	N106	3	100	Tissu ouvert
30007	Alès	50231745	RD6:7	Sortie agglo Ales	Fin de limitation à 70 Km/h	3	100	Tissu ouvert
30007	Alès	50231786	Av Marcel Paul	Sortie agglo Ales	Rocade RD60	4	30	Tissu ouvert
30007	Alès	50231788	RD50:2	Ch. Fontaine 3 gouttes	Sortie agglo Ales	5	10	Tissu ouvert
30007	Alès	50231789	Route de Saint Martin:1	Pont de Grabieux	Rue cite Reille	4	30	Tissu ouvert
30007	Alès	50231790	Route de Saint Martin:2	Rue cite Reille	Sortie agglo Ales	4	30	Tissu ouvert
30007	Alès	50231791	Bd Louis Blanc:2	Rue Michelet	Av. General de Gaulle	3	100	Tissu ouvert
30007	Alès	50231792	Montee de Silhol:4	Giratoire D60	Av. Y. Gagarine	3	100	Tissu ouvert
30007	Alès	50231793	Rue du Docteur Serres	Rue Sauvage	Rue Edgar Quinet	3	100	Tissu ouvert
30007	Alès	50231794	RD16	Sortie agglo Ales	RD131b	3	100	Tissu ouvert
30007	Alès	50232102	Av Youri Gagarine:2	100 m avant montee de Silhol	montee de Silhol	4	30	Tissu ouvert
30007	Alès	50255206	Av des Maladrieres:1	montee de Silhol	100 m apres montee de Silhol	3	100	Tissu ouvert
30007	Alès	50232104	Av des Maladrieres:2	100 m av. ancien ch. de Mons	100 m ap. ancien ch. de Mons	3	100	Tissu ouvert
30007	Alès	50232105	Av des Maladrieres:3	100 m apres montee de Silhol	100 m av. ancien ch. de Mons	4	30	Tissu ouvert
30007	Alès	50232106	Av des Maladrieres:4	100 m ap. ancien ch. de Mons	100 m avant ch. de l'Ardoise	4	30	Tissu ouvert
30007	Alès	50255210	Av des Maladrieres:5	100 m avant ch. de l'Ardoise	D981	3	100	Tissu ouvert
30007	Alès	50232108	RD385:1	N106	Av. Winston Churchill	4	30	Tissu ouvert
30007	Alès	50232109	Quai Max Chaptal	100 m avant Pont de Lenine	100 m apres Pont de Lenine	3	100	Tissu ouvert
30007	Alès	50232110	RD385:2	Av. Winston Churchill	100 m avant Pont de Lenine	4	30	Tissu ouvert
30007	Alès	50232111	Quai Ferreol	100 m apres Pont de Lenine	100 m avant Rte St Jean du Pin	4	30	Tissu ouvert
30007	Alès	50232112	Quai des Pres Rasclaux:1	100 m avant Rte St Jean du Pin	100 m apres Rte St Jean du Pin	3	100	Tissu ouvert
30007	Alès	50232113	Quai des Pres Rasclaux:2	100 m avant Pont Vieux	Pont Vieux	3	100	Tissu ouvert

ANNEXE 2

30007	Alès	50232114	Quai des Pres Rasclaux:3	100 m apres Rte St Jean du Pin	100 m avant Pont Vieux	3	100	Tissu ouvert
30007	Alès	50232115	Av Jules Guesdes:1	Pont Vieux	100 m apres Pont Vieux	3	100	Tissu ouvert
30007	Alès	50232116	Av Jules Guesdes:2	100 m apres Pont Vieux	100 m avant Pont Neuf	4	30	Tissu ouvert
30007	Alès	50232117	Av Jules Guesdes:3	Pont Neuf	100 m apres Pont Neuf	4	30	Tissu ouvert
30007	Alès	50232118	Av Jules Guesdes:4	100 m avant Pont Neuf	Pont Neuf	3	100	Tissu ouvert
30007	Alès	50232119	Quai du Gardon:1	100 m apres Pont Neuf	Rue Rene Rousseau	4	30	Tissu ouvert
30007	Alès	50232120	Quai du Gardon:2	Rue Rene Rousseau	Echangeur Rocade Sud	4	30	Tissu ouvert
30007	Alès	50232121	Quai du Gardon:3	Rue Rene Rousseau	Echangeur Rocade Sud	4	30	Tissu ouvert
30007	Alès	50232122	RD385:3	Pont de Brouzen	Route de la Royale	4	30	Tissu ouvert
30007	Alès	50255211	Av Pierre Coiras	Rue Mayodon	Av. Gaston Ribot	3	100	Tissu ouvert
30007	Alès	50232124	Av Vincent d'Indy	Av. Gaston Ribot	D60	4	30	Tissu ouvert
30007	Alès	50232126	Route du Pont des Grabieux:5	D16	Rue Claude Bernard	3	100	Tissu ouvert
30007	Alès	50232127	Route du Pont des Grabieux:6	Rue Claude Bernard	Pont de Grabieux	3	100	Tissu ouvert
30007	Alès	50255215	Route d'Alsace:1	Rue Mayodon	Avenue Gaston Ribot	3	100	Tissu ouvert
30007	Alès	50232129	Route d'Alsace:2	Avenue Gaston Ribot	D16	3	100	Tissu ouvert
30007	Alès	50232130	Rue du Faubourd d'Auvergne	Bd Louis Blanc	Rue Mayodon	2	250	Rue en U
30007	Alès	50232152	Montee de Silhol:2	100m apres Av. Y. Gagarine	Chemin de Combe Julianne	3	100	Tissu ouvert
30007	Alès	50232153	Montee de Silhol:3	Chemin de Combe Julianne	Avenue Talabot	3	100	Tissu ouvert
30007	Alès	50232156	RD60:1	Sortie agglo Ales	D904	3	100	Tissu ouvert
30007	Alès	50232160	RD60:7	Sortie agglo Ales	D904	3	100	Tissu ouvert
30007	Alès	50243152	RD60	Avenue Vincent d'Indy	Chemin de Bruegues	3	100	Tissu ouvert
30007	Alès	50232163	RD60:13	100 m aprEs D6	Avenue Vincent d'Indy	3	100	Tissu ouvert
30007	Alès	50232164	RD60:11	100 m avant D6	D6	3	100	Tissu ouvert
30007	Alès	50232165	RD60:12	D6	100 m aprEs D6	3	100	Tissu ouvert
30007	Alès	50232166	RD60:10	N106	100 m avant D6	3	100	Tissu ouvert
30007	Alès	50232167	RD60:3	100 m aprEs feux	Giratoire Gardonnet	3	100	Tissu ouvert
30007	Alès	50232168	RD60:4	100 m avant feux	100 m aprEs feux	3	100	Tissu ouvert
30007	Alès	50255220	Av Maurice de Thorez	Avenue de Ladretch	Rue de Lozere	3	100	Tissu ouvert
30007	Alès	50255218	Quai des Grabieux	Rue de Lozere	100 m avant pont des Grabieux	3	100	Tissu ouvert
30007	Alès	50255219	Route du Pont des Grabieux:1	100 m avant pont des Grabieux	Pont des Grabieux	3	100	Tissu ouvert
30007	Alès	50232172	Route du Pont des Grabieux:2	100 m apres Pont des Grabieux	Sortie agglo Ales	4	30	Tissu ouvert
30007	Alès	50232173	Route du Pont des Grabieux:3	Pont des Grabieux	100 m apres Pont des Grabieux	4	30	Tissu ouvert
30007	Alès	50232174	Route du Pont des Grabieux:4	entree agglo St Martin	Giratoire D60	4	30	Tissu ouvert
30007	Alès	50232175	RD50:3	Quai Ferreol	Ch. Fontaine 3 gouttes	4	30	Tissu ouvert
30007	Alès	50232176	RD50:4	Ch. Fontaine 3 gouttes	Sortie agglo Ales	4	30	Tissu ouvert
30007	Alès	50232177	Quai du Mas d'Hours	Av. du general Larminat	D60	3	100	Tissu ouvert
30007	Alès	50232178	Rue St Vincent	Place St Jean	Place Henri Barbuse	3	100	Tissu ouvert
30007	Alès	50232179	Bd Louis Blanc:1	Av. General de Gaulle	Rue du Faubourg d'Auvergne	3	100	Tissu ouvert
30007	Alès	50232180	Quai Boissier de Sauvage:1	100 m apres feux	Pont Lenine	3	100	Tissu ouvert
30007	Alès	50232181	Quai Boissier de Sauvage:2	Rue du Faubourg d'Auvergne	100 m apres feux	3	100	Tissu ouvert
30007	Alès	50232182	Bd Victor Hugo:1	Bd Gambetta	Place Pierre Semard	3	100	Tissu ouvert
30007	Alès	50232183	Bd Gambetta:1	Bd Victor Hugo	Bd Talabot	3	100	Tissu ouvert
30007	Alès	50232184	Bd Gambetta:2	Avenue Carnot	Bd Victor Hugo	3	100	Tissu ouvert
30007	Alès	50232185	Rue Edgar Quinet:1	Place Henri Barbusse	Rue Florian	3	100	Tissu ouvert
30007	Alès	50232186	Rue Edgar Quinet:2	Rue Florian	Rue des freres Chotard	3	100	Tissu ouvert
30007	Alès	50232187	Av de Stalingrad:1	Rue des freres Chotard	Rue Brossolette	3	100	Tissu ouvert
30007	Alès	50232188	Av de Stalingrad:2	Rue Brossolette	Rue du repos	3	100	Tissu ouvert
30007	Alès	50232189	Av de Stalingrad:3	Rue du repos	Voie SNCF	3	100	Tissu ouvert
30007	Alès	50232190	Grand rue Jean Moulin:1	Pont Lenine	Rue Commdt Audibert	3	100	Tissu ouvert
30007	Alès	50255221	Grand rue Jean Moulin:2	Rue Commdt Audibert	Rue de la Meuniere	2	250	Rue en U
30007	Alès	50232192	Grand rue Jean Moulin:3	Rue de la Meuniere	Pont vieux	3	100	Tissu ouvert
30007	Alès	50255223	Av de la Gibertine:1	100 m avant Av. Stalingrad	Av. Stalingrad	2	250	Tissu ouvert
30007	Alès	50232194	Av de la Gibertine:2	Rue du general de Gambis	100 m avant Av. Stalingrad	3	100	Tissu ouvert
30007	Alès	50255222	Av de la Gibertine:3	Av. General Larminat	Rue du general de Gambis	2	250	Tissu ouvert
30007	Alès	50255227	Av du general de Gaulle:1	100 m apres Bd Gambetta	Bd Louis Blanc	3	100	Tissu ouvert

ANNEXE 2

30007	Alès	50255226	Av du general de Gaulle:2	Bd Anatole France	100 m apres Bd Gambetta	3	100	Tissu ouvert
30007	Alès	50255224	Bd Talabot:1	100 m apres rue du bon repos	Bd Anatole France	3	100	Tissu ouvert
30007	Alès	50255225	Bd Talabot:2	Av. Stalingrad	100 m apres rue du bon repos	3	100	Tissu ouvert
30007	Alès	50232200	Av Gaston Ribot	Route d'Alsace	Av. Vincent d'Indy	4	30	Tissu ouvert
30007	Alès	50232201	Av Youri Gagarine:1	Av. Vincent d'Indy	100 m avant montee de Silhol	4	30	Tissu ouvert
30007	Alès	50232228	Pont Vieux	Place du pont vieux	Quai des Pres Rasclaux	3	100	Tissu ouvert
30007	Alès	50232229	Rue du Faubourg du Soleil:1	Rue Napoleon	Rue des jardins	2	250	Rue en U
30007	Alès	50232230	Rue du Faubourg du Soleil:2	Quai des Pres Rasclaux	Rue Napoleon	2	250	Rue en U
30007	Alès	50232231	Av d'Anduze:1	Rue des jardins	Impasse de la Tour vieille	2	250	Rue en U
30007	Alès	50232232	Av d'Anduze:2	Impasse de la Tour vieille	Vieille route d'Anduze	3	100	Tissu ouvert
30007	Alès	50232233	Av d'Anduze:3	100m apres Vieille rte d'And.	100m avant feux	4	30	Tissu ouvert
30007	Alès	50232234	Av d'Anduze:4	Vieille route d'Anduze	100m apres Vieille rte d'And.	3	100	Tissu ouvert
30007	Alès	50232235	Av d'Anduze:5	100m avant feux	100m apres feux	3	100	Tissu ouvert
30007	Alès	50232236	RD16:1	D60	Sortie agglo Ales	4	30	Tissu ouvert
30007	Alès	50232237	Av du Docteur Goubet	Route du Pont de Grabieux	D60	4	30	Tissu ouvert
30007	Alès	50232238	RD916:1	Pont de Rochebelle	Rue Notre Dame	3	100	Rue en U
30007	Alès	50232239	RD916:2	Rue Notre Dame	Rue Jean Giono	3	100	Rue en U
30007	Alès	50232240	RD916:3	Rue Jean Giono	Av. Winston Churchill	4	30	Tissu ouvert
30007	Alès	50232241	RD916:4	Av. Winston Churchill	Sortie agglo Ales	4	30	Tissu ouvert
30007	Alès	50232242	RD981:12	Entree agglo La Jasse	100 m avant feux	4	30	Tissu ouvert
30007	Alès	50232243	RD981:7	100 m apres feux	Sortie agglo La Jasse	4	30	Tissu ouvert
30007	Alès	50232244	RD981:10	Entree agglo Ales	D60	4	30	Tissu ouvert
30007	Alès	50232247	RD216	Entree agglo Ales	D6	4	30	Tissu ouvert
30007	Alès	50232248	RD6:4	D216	100 m avant feux	4	30	Tissu ouvert
30007	Alès	50232249	RD6:1	Entree agglo Ales	D216	4	30	Tissu ouvert
30007	Alès	50232250	RD6:6	100 m avant feux	D60	3	100	Tissu ouvert
30007	Alès	50232251	Montee de Silhol:1	Av. Y. Gagarine	100 m apres Av. Y. Gagarine	3	100	Tissu ouvert
30007	Alès	50241653	Av de Lattre de Tassigny	Bd Louis Blanc	Rue Mayodon	3	100	Tissu ouvert
30007	Alès	50241654	Route d'Uzes:2	100 m avant feux	N106	3	100	Tissu ouvert
30007	Alès	50241655	Route d'Uzes:1	D60	100 m avant feux	4	30	Tissu ouvert
30007	Alès	50243153	RD60	Chemin de Bruegues	Sortie agglo Ales	3	100	Tissu ouvert
30007	Alès	50242807	RD936:4	RN106	Che d'Anduze à Uzes	3	100	Tissu ouvert

INSEE commune	Nom commune	ID tronçon	Nom tronçon	Débutant	Finissant	Catégorie	Largeur	Tissu
30010	Anduze	50231402	RD907:11	Sortie agglo La Madeleine	Entree agglo Anduze	3	100	Tissu ouvert
30010	Anduze	50231403	RD907:14	Debut rue en U	Fin rue en U	4	30	Tissu ouvert
30010	Anduze	50231658	RD910:1	Fin agglo Bagard	Limitation 70 km/h	3	100	Tissu ouvert
30010	Anduze	50231660	RD910:3	Limitation 70 km/h	Entree agglo Anduze	3	100	Tissu ouvert
30010	Anduze	50231661	RD910:4	Entree agglo Anduze	RD907	4	30	Tissu ouvert
30010	Anduze	50231668	RD907:5	RD133	La Baraquette	4	30	Tissu ouvert
30010	Anduze	50231993	RD907:6	Fin rue en U	RD910 (agglo Anduze)	4	30	Tissu ouvert
30010	Anduze	50231994	RD907:12	Entree agglo Anduze	Debut rue en U Anduze	4	30	Tissu ouvert
30010	Anduze	50231995	RD907:13	Entree agglo Anduze	Debut rue en U Anduze	4	30	Tissu ouvert
30010	Anduze	50231996	RD907:10	Entree agglo La Madeleine	Sortie agglo La Madeleine	4	30	Tissu ouvert
30010	Anduze	50235504	RD907:4	RD133	La Baraquette	3	100	Tissu ouvert

INSEE commune	Nom commune	ID tronçon	Nom tronçon	Débutant	Finissant	Catégorie	Largeur	Tissu
30011	Les Angles	50231349	RD2:7	RD402	entree agglo Villeneuve-les-Av	3	100	Tissu ouvert
30011	Les Angles	50231378	RD900:7	100m ap impasse Thiersry	100m av chemin de Monteau	4	30	Tissu ouvert
30011	Les Angles	50231379	RD900:9	100m av impasse Thiersry	100m ap impasse Thiersry	4	30	Tissu ouvert
30011	Les Angles	50231380	RD900:11	100m ap Avenue Pasteur	100m av impasse Thiersry	4	30	Tissu ouvert
30011	Les Angles	50231382	RD900:12	Avenue Pasteur	100m ap Pasteur	4	30	Tissu ouvert
30011	Les Angles	50231383	RD900:10	100m avant 2e feux tricolores	Sortie agglo Les Angles	4	30	Tissu ouvert
30011	Les Angles	50231384	RD900:8	100m apres 1er feux tricolores	100m avant 2e feux tricolores	4	30	Tissu ouvert
30011	Les Angles	50231385	RD900:6	100m avant 1er feux tricolores	100m apres 1er feux tricolores	4	30	Tissu ouvert

ANNEXE 2

30011	Les Angles	50231386	RD900:4	Entree agglo Les Angles	100m avant 1er feux tricolores	4	30	Tissu ouvert
30011	Les Angles	50231387	RD900:2	RN100	Entree agglo Les Angles	4	30	Tissu ouvert
30011	Les Angles	50231390	RD268:1	100m av Avenue Gal Leclerc	Avenue Gal Leclerc	4	30	Tissu ouvert
30011	Les Angles	50231426	RD6110:20	Fin de route à 6 voies	Limite departement de Vaucluse	2	250	Tissu ouvert
30011	Les Angles	50231427	RD6110:19	Debut de route à 6 voies	Fin de route à 6 voies	2	250	Tissu ouvert
30011	Les Angles	50231533	Rue Di Cardelino	Av de Tavel	Av Charles De Gaulle	4	30	Tissu ouvert
30011	Les Angles	50231534	Rue des Bosquets	Rue Di Cardelino	Av Charles De Gaulle	4	30	Tissu ouvert
30011	Les Angles	50231535	RN100:9	Debut de limitation à 60 km/h	RD6580	3	100	Tissu ouvert
30011	Les Angles	50231536	RN100:10	RD6580	Fin de limitation à 60 km/h	2	250	Tissu ouvert
30011	Les Angles	50231639	RN100:7	RD287	RD111	2	250	Tissu ouvert
30011	Les Angles	50231640	RN100:8	RD111	Debut de limitation à 60 km/h	2	250	Tissu ouvert
30011	Les Angles	50231641	RN100:11	Fin de limitation à 60 km/h	Debut de route à 6 voies	2	250	Tissu ouvert
30011	Les Angles	50231642	RN100:12	Debut de route à 6 voies	Fin de route à 6 voies	2	250	Tissu ouvert
30011	Les Angles	50242792	Av de Tavel	D6580	Av Division Blindée	4	30	Tissu ouvert
30011	Les Angles	50231797	Bd du Grand Terme	Av Division Blindée	Av du 8 mai 1945	4	30	Tissu ouvert
30011	Les Angles	50232021	RD6580:8	Debut route 3 voies	RN100	2	250	Tissu ouvert
INSEE commune	Nom commune	ID tronçon	Nom tronçon	Débutant	Finissant	Catégorie	Largeur	Tissu
30012	Aramon	50231349	RD2:7	RD402	entree agglo Villeneuve-les-Av	3	100	Tissu ouvert
30012	Aramon	50232036	RD2:5	RD126	RD402	3	100	Tissu ouvert
30012	Aramon	50232037	RD2:3	Fin limitation à 70 km/h	RD126	3	100	Tissu ouvert
30012	Aramon	50232038	RD2:2	RD702 (limitation à 70 km/h)	Fin limitation à 70 km/h	3	100	Tissu ouvert
30012	Aramon	50232039	RD2:1	RD986L	RD702	3	100	Tissu ouvert
30012	Aramon	50235518	RD2:7	RD2	Sortie departement	3	100	Tissu ouvert
INSEE commune	Nom commune	ID tronçon	Nom tronçon	Débutant	Finissant	Catégorie	Largeur	Tissu
30013	Argilliers	50232336	RD981:19	Fin zone 70 km/h	Entree agglo Begude Vers Pt Ga	3	100	Tissu ouvert
30013	Argilliers	50232337	RD981:20	Fin zone 70 km/h	Entree agglo Begude Vers Pt Ga	3	100	Tissu ouvert
INSEE commune	Nom commune	ID tronçon	Nom tronçon	Débutant	Finissant	Catégorie	Largeur	Tissu
30014	Arpaillargues-et-Aureillac	50231338	RD982:6	Fonteze	Avenue de la Gare	4	30	Tissu ouvert
30014	Arpaillargues-et-Aureillac	50231692	RD982:5	Rue du Temple	Fonteze	4	30	Tissu ouvert
INSEE commune	Nom commune	ID tronçon	Nom tronçon	Débutant	Finissant	Catégorie	Largeur	Tissu
30020	Aubord	50232272	RD135:12	Limitation à 70 Km/h	Fin de limitation à 70 Km/h	3	100	Tissu ouvert
30020	Aubord	50232273	RD135:13	Fin de limitation à 70 Km/h	RD56	3	100	Tissu ouvert
30020	Aubord	50235491	RD135:10	RD13	Limitation à 70 Km/h	3	100	Tissu ouvert
INSEE commune	Nom commune	ID tronçon	Nom tronçon	Débutant	Finissant	Catégorie	Largeur	Tissu
30023	Aujargues	50232219	RD40:5	Sortie agglo Congenies	entrEe agglo Villevieille	3	100	Tissu ouvert
INSEE commune	Nom commune	ID tronçon	Nom tronçon	Débutant	Finissant	Catégorie	Largeur	Tissu
30026	Avèze	50243145	RD999:9	Entree agglo Le Vigan	Sortie agglo Le Vigan	4	30	Tissu ouvert
INSEE commune	Nom commune	ID tronçon	Nom tronçon	Débutant	Finissant	Catégorie	Largeur	Tissu
30027	Bagard	50231656	RD910:7	Entree agglo Bagard	Limitation 30 km/h	4	30	Tissu ouvert
30027	Bagard	50231657	RD910:8	Limitation 30 km/h	Fin limitation 30 km/h	4	30	Tissu ouvert
30027	Bagard	50231658	RD910:1	Fin agglo Bagard	Limitation 70 km/h	3	100	Tissu ouvert
30027	Bagard	50231659	RD910:2	Fin limitation 30 km/h	Fin agglo Bagard	4	30	Tissu ouvert
30027	Bagard	50231666	RD324A:3	Chemin de Passerelle	RD910A	4	30	Tissu ouvert
30027	Bagard	50231667	RD24:3	RD982	Chemin du mas miger	4	30	Tissu ouvert
30027	Bagard	50232334	RD910:6	Fin agglo St Chr. les Ales	Debut agglo Bagard	3	100	Tissu ouvert
30027	Bagard	50235505	RD24:1	Chemin de feverol	Chemin du murier	4	30	Tissu ouvert
30027	Bagard	50235506	RD24:2	Chemin du mas miger	Chemin du murier	4	30	Tissu ouvert
30027	Bagard	50235507	RD24:4	Impasse de la draille	Entree agglo St Christol	3	100	Tissu ouvert

ANNEXE 2

INSEE commune	Nom commune	ID tronçon	Nom tronçon	Débutant	Finissant	Catégorie	Largeur	Tissu
30028	Bagnols-sur-Cèze	50082581	RN580:15	Avenue de l'Europe	100m av. Du Gal de Gaulle	3	100	Tissu ouvert
30028	Bagnols-sur-Cèze	50082582	RN580:16	100m av Av. du Gal de Gaulle	RN580	4	30	Tissu ouvert
30028	Bagnols-sur-Cèze	50082583	RN580:17	Avenue de la Mayre	150m après le rond point	4	30	Tissu ouvert
30028	Bagnols-sur-Cèze	50231448	Av Leon Blum:2	Rue d'Eyrieux	Rue Gentil	4	30	Tissu ouvert
30028	Bagnols-sur-Cèze	50231449	Av Leon Blum:1	Rue Gentil	100m apres Avenue A. Daudet	4	30	Tissu ouvert
30028	Bagnols-sur-Cèze	50231521	Deviation Bagnols sur Ceze	Bagnols Sud	Bagnols Nord	3	100	Tissu ouvert
30028	Bagnols-sur-Cèze	50231522	Av du Commando Vigan Braquet	Avenue de Tassigny	Rue du 8 mai 1945	4	30	Tissu ouvert
30028	Bagnols-sur-Cèze	50231523	Rue du 8 mai 1945	Avenue du commando Braquet	RD5	4	30	Tissu ouvert
30028	Bagnols-sur-Cèze	50231526	RD6086:25	Sortie agglo Bagnols sur Ceze	DEbut limitation de 70 Km/h	3	100	Tissu ouvert
30028	Bagnols-sur-Cèze	50231527	RD6086:1	200m aprEs Avenue de Mayre	Sortie Bagnols Sud	3	100	Tissu ouvert
30028	Bagnols-sur-Cèze	50231528	RD6086:2	Avenue de Mayre	200m apres Avenue de Mayre	4	30	Tissu ouvert
30028	Bagnols-sur-Cèze	50231542	RN580:15	Bagnols Sud	Carrefour Orsan Chusclan	3	100	Tissu ouvert
30028	Bagnols-sur-Cèze	50231563	RN86:2	Entree Bagnols Nord	RD980	3	100	Tissu ouvert
30028	Bagnols-sur-Cèze	50231564	RN86:3	RD980	Avenue Tassigny	3	100	Tissu ouvert
30028	Bagnols-sur-Cèze	50255315	RN580:1	150m apres le rond point	Sortie Bagnols Est	3	100	Tissu ouvert
30028	Bagnols-sur-Cèze	50231655	RN86:10	Sortie agglo St Nazaire	Entree agglo Bagnols sur Ceze	3	100	Tissu ouvert
30028	Bagnols-sur-Cèze	50231920	RD6:3	Allee du Romarin	Avenue V. Auriol	4	30	Tissu ouvert
30028	Bagnols-sur-Cèze	50231921	Av Vincent Auriol	Avenue A. Daudet	Avenue de Mayre	4	30	Tissu ouvert
30028	Bagnols-sur-Cèze	50231922	Av Leon Blum:3	Rue Pavillon	Rue d'Eyrieux	2	250	Rue en U
30028	Bagnols-sur-Cèze	50231923	Av Leon Blum:4	Avenue Langevin	Rue Pavillon	2	250	Rue en U
30028	Bagnols-sur-Cèze	50231924	Av Europe	RD980	Avenue Langevin	3	100	Tissu ouvert
30028	Bagnols-sur-Cèze	50231927	RD6:5	Avenue Cdt Braquet	Avenue de l'Europe	4	30	Tissu ouvert
30028	Bagnols-sur-Cèze	50232031	RD6:19	Debut limitation 70 km/h	Entreee agglo Bagnols sur Ceze	3	100	Tissu ouvert
30028	Bagnols-sur-Cèze	50232032	RD6:16	RD166	Debut limitation 70 km/h	3	100	Tissu ouvert
30028	Bagnols-sur-Cèze	50232033	RD6:17	RD166	Debut limitation 70 km/h	3	100	Tissu ouvert
30028	Bagnols-sur-Cèze	50232035	RD980:10	RD23	Entree agglo Bagnols sur Ceze	3	100	Tissu ouvert
30028	Bagnols-sur-Cèze	50232131	RD980:3	Entree agglo Bagnols sur Ceze	RN86	4	30	Tissu ouvert
30028	Bagnols-sur-Cèze	50232327	RD6:2	RN580	Allee du Romarin	4	30	Tissu ouvert

INSEE commune	Nom commune	ID tronçon	Nom tronçon	Débutant	Finissant	Catégorie	Largeur	Tissu
30032	Beaucaire	50231404	RD999:31	100m avant le pont	Voies Nord-Sud Beaucaire	4	30	Tissu ouvert
30032	Beaucaire	50231517	RD999:1	Fin sens unique	Pont	4	30	Tissu ouvert
30032	Beaucaire	50231545	RD999:3	Quai de Gaulle et quai de la P	Limite Beaucaire Tarascon	3	100	Tissu ouvert
30032	Beaucaire	50231634	Deviation	Mas des Lones	Mas de Sicard	3	100	Tissu ouvert
30032	Beaucaire	50231730	RD90	D15	D35	3	100	Tissu ouvert
30032	Beaucaire	50231731	RD15:2	Rocade RD90 à Beaucaire	Deviation de Fourques	3	100	Tissu ouvert
30032	Beaucaire	50231734	RD6113:1	Limite departement 13	RD38	3	100	Tissu ouvert
30032	Beaucaire	50231764	RD90:1	RD999	RD986L	3	100	Tissu ouvert
30032	Beaucaire	50231765	RD90:2	Limite Bouches du Rhone	RD15	3	100	Tissu ouvert
30032	Beaucaire	50231767	RD90:3	RD15	RD999	3	100	Tissu ouvert
30032	Beaucaire	50231958	RD986L:14	RD2	Entree agglo Beaucaire	3	100	Tissu ouvert
30032	Beaucaire	50231966	RD999:36	Fin de limitation à 70 Km/h	Limitation à 70 Km/h	3	100	Tissu ouvert
30032	Beaucaire	50231967	Rte de Nimes:2	Fin de limitation à 70 Km/h	Limitation à 70 Km/h	3	100	Tissu ouvert
30032	Beaucaire	50232002	Quai de la Paix:1	RD38	RD15	3	100	Tissu ouvert
30032	Beaucaire	50232003	Quai de la Paix:2	RD15	100m avant le pont	4	30	Tissu ouvert
30032	Beaucaire	50232005	Av de la Farciene	Entree Beaucaire (Nord-Ouest)	RD986	4	30	Tissu ouvert
30032	Beaucaire	50232029	Rte de Nimes:1	Sortie agglo BEAUCAIRE+70 Km/h	Fin limitation à 70 Km/h	3	100	Tissu ouvert
30032	Beaucaire	50232099	Av de la Plaine:1	entree Beaucaire	Debut sens unique	4	30	Tissu ouvert
30032	Beaucaire	50232101	RD986L:1	RD986, RD999	RD38	4	30	Tissu ouvert
30032	Beaucaire	50243084	RD15	D90	Voie ferree	4	30	Tissu ouvert
30032	Beaucaire	50243085	Rte de Saint Gilles	entree Beaucaire (Sud-Ouest)	Voie Nord_Sud Beaucaire	4	30	Tissu ouvert
30032	Beaucaire	50243086	RD38:1	RD6113	RD90	3	100	Tissu ouvert

ANNEXE 2

INSEE commune	Nom commune	ID tronçon	Nom tronçon	Débutant	Finissant	Catégorie	Largeur	Tissu
30034	Bellegarde	50231317	RD6113:2	Limite commune Bouillargues	Fin de route à 3 voies	3	100	Tissu ouvert
30034	Bellegarde	50231734	RD6113:1	Limite departement 13	RD38	3	100	Tissu ouvert
30034	Bellegarde	50232012	RD6113:3	RD163	Limite commune Bellegarde	3	100	Tissu ouvert
30034	Bellegarde	50232013	RD6113:6	RD38	RD163	3	100	Tissu ouvert
30034	Bellegarde	50235189	A54:5	Garons	Limite dep 13	1	300	Tissu ouvert
30034	Bellegarde	50243086	RD38:1	RD6113	RD90	3	100	Tissu ouvert
INSEE commune	Nom commune	ID tronçon	Nom tronçon	Débutant	Finissant	Catégorie	Largeur	Tissu
30036	Bernis	50231405	RN113:20	PR36+380	PR37	3	100	Tissu ouvert
30036	Bernis	50231576	RN113:7	Giratoire Est	Giratoire Ouest	3	100	Tissu ouvert
30036	Bernis	50231580	RN113:11	Fin de limitation à 70 Km/h	Limitation à 80 Km/h	3	100	Tissu ouvert
30036	Bernis	50231581	RN113:12	Limitation à 80 Km/h	Limitation à 60 Km/h	3	100	Tissu ouvert
30036	Bernis	50231582	RN113:13	Limitation à 60 Km/h	100m avant RD14	3	100	Tissu ouvert
30036	Bernis	50231583	RN113:14	100m avant RD14	100m apres RD14	3	100	Tissu ouvert
30036	Bernis	50231584	RN113:15	100m apres RD14	Fin de limitation à 60 Km/h	3	100	Tissu ouvert
30036	Bernis	50231585	RN113:16	Debut limitation 50 km/h	Giratoire Est	3	100	Tissu ouvert
30036	Bernis	50232273	RD135:13	Fin de limitation à 70 Km/h	RD56	3	100	Tissu ouvert
30036	Bernis	50235218	A9:5	Nimes Ouest	Gallargues	1	300	Tissu ouvert
INSEE commune	Nom commune	ID tronçon	Nom tronçon	Débutant	Finissant	Catégorie	Largeur	Tissu
30037	Bessèges	50231677	RD51:1	RD130	RD746	3	100	Tissu ouvert
INSEE commune	Nom commune	ID tronçon	Nom tronçon	Débutant	Finissant	Catégorie	Largeur	Tissu
30039	Bezouce	50231398	RD6086:0	100 m avant feux tricolores	100 m aprEs feux tricolores	3	100	Tissu ouvert
30039	Bezouce	50231546	RD6086:16	Sortie agglo Bezouce	Entree agglo ST-GERVASY	4	30	Tissu ouvert
30039	Bezouce	50231547	RD6086:3	100 m apres feux tricolores	100 m avant deuxiemes feux tri	4	30	Tissu ouvert
30039	Bezouce	50231548	RD6086:7	Sortie agglo Bezouce	Entree agglo St Gervais	2	250	Rue en U
30039	Bezouce	50231549	RD6086:8	EntrEe agglo St Gervasy	100 m avant feux tricolores	4	30	Tissu ouvert
30039	Bezouce	50231554	RD6086:9	100 m avant feux tricolores	100 m apres feux tricolores	4	30	Tissu ouvert
30039	Bezouce	50231769	RD6086:4	100 m avant deuxiemes feux tri	Intersection VC	2	250	Rue en U
30039	Bezouce	50231770	RD6086:5	Intersection VC	100 m apres deuxiemes feux tri	2	250	Rue en U
30039	Bezouce	50231771	RD6086:6	100 m apres deuxiemes feux tri	Sortie agglo Bezouce	2	250	Rue en U
30039	Bezouce	50235215	A9:3	Nimes Est	Remoulins	1	300	Tissu ouvert
INSEE commune	Nom commune	ID tronçon	Nom tronçon	Débutant	Finissant	Catégorie	Largeur	Tissu
30041	Blauzac	50231699	RD979:5	RD112	RD981	3	100	Tissu ouvert
INSEE commune	Nom commune	ID tronçon	Nom tronçon	Débutant	Finissant	Catégorie	Largeur	Tissu
30042	Boisset-et-Gaujac	50231658	RD910:1	Fin agglo Bagard	Limitation 70 km/h	3	100	Tissu ouvert
30042	Boisset-et-Gaujac	50231660	RD910:3	Limitation 70 km/h	Entree agglo Anduze	3	100	Tissu ouvert
30042	Boisset-et-Gaujac	50231667	RD24:3	RD982	Chemin du mas miger	4	30	Tissu ouvert
30042	Boisset-et-Gaujac	50235506	RD24:2	Chemin du mas miger	Chemin du murier	4	30	Tissu ouvert
INSEE commune	Nom commune	ID tronçon	Nom tronçon	Débutant	Finissant	Catégorie	Largeur	Tissu
30046	Boucoiran-et-Nozières	50231489	RN106:42	Limite commune Moussac	RD114	2	250	Tissu ouvert
30046	Boucoiran-et-Nozières	50231491	RN106:44	Limite commune Moussac	RD114	2	250	Tissu ouvert
30046	Boucoiran-et-Nozières	50231492	RN106:45	Limite commune Moussac	RD114	2	250	Tissu ouvert
30046	Boucoiran-et-Nozières	50231493	RN106:46	Deviation Boucoiran	Limite commune Brignon	2	250	Tissu ouvert
30046	Boucoiran-et-Nozières	50231494	RN106:20	Limite Echangeur Vezenobres no	Limite nord Boucoiran	2	250	Tissu ouvert
30046	Boucoiran-et-Nozières	50231495	RN106:47	Deviation Boucoiran	Limite commune Brignon	2	250	Tissu ouvert
30046	Boucoiran-et-Nozières	50235226	RN106:57	PR25+600	PR28	2	250	Tissu ouvert
30046	Boucoiran-et-Nozières	50242817	RD936:8	Che des Combettes	Che Lavot Haut	4	30	Tissu ouvert
30046	Boucoiran-et-Nozières	50242818	RD936:9	Che Lavot Haut	RN106	4	30	Tissu ouvert
30046	Boucoiran-et-Nozières	50242819	RD936:7	RN106	Voie ferrEe	4	30	Tissu ouvert

ANNEXE 2

30046	Boucoiran-et-Nozières	50242820	RD936:6	Voie ferrEe	Che Lavot Bas	4	30	Tissu ouvert
30046	Boucoiran-et-Nozières	50242821	RD936:22	Che Lavot Bas	Che de l'Eglise	4	30	Tissu ouvert
30046	Boucoiran-et-Nozières	50242822	RD936:21	Che de l'Eglise	Echangeur RN106	4	30	Tissu ouvert
30046	Boucoiran-et-Nozières	50242823	RD936:20	Echangeur RN106	Limite communale	3	100	Tissu ouvert
30046	Boucoiran-et-Nozières	50242824	RD936:19	Limite communale Brignon	Limite communale Brignon	4	30	Tissu ouvert

INSEE commune	Nom commune	ID tronçon	Nom tronçon	Débutant	Finissant	Catégorie	Largeur	Tissu
30047	Bouillargues	50231303	N113:1	Entree Nimes	A9	3	100	Tissu ouvert
30047	Bouillargues	50231307	RD257A:2	Panneau aggro entree Bouillar	Ralentisseurs zone à 30 km/h	4	30	Tissu ouvert
30047	Bouillargues	50231308	RD257A:3	Ralentisseurs zone à 30 km/h	Avenue de la Provence	4	30	Tissu ouvert
30047	Bouillargues	50231317	RD6113:2	Limite commune Bouillargues	Fin de route à 3 voies	3	100	Tissu ouvert
30047	Bouillargues	50231318	RD6113:4	Fin de route à 3 voies	Limitation à 70 Km/h	3	100	Tissu ouvert
30047	Bouillargues	50231319	RD6113:7	Limitation à 70 Km/h	RD442	3	100	Tissu ouvert
30047	Bouillargues	50231320	RD6113:8	RD442	Fin de limitation à 70 Km/h	3	100	Tissu ouvert
30047	Bouillargues	50231321	RD6113:9	Fin de limitation à 70 Km/h	RD257a (fin 3 voies)	3	100	Tissu ouvert
30047	Bouillargues	50231322	RD6113:10	RD257a (fin 3 voies)	Limitation à 60 Km/h	2	250	Tissu ouvert
30047	Bouillargues	50231323	RD6113:11	Limitation à 60 Km/h	Limitation à 80 Km/h	3	100	Tissu ouvert
30047	Bouillargues	50231324	RD6113:12	Limitation à 80 Km/h	Entree aggro Nimes	2	250	Tissu ouvert
30047	Bouillargues	50231433	RD135:6	Limitation 70 Km/h	Giratoire RD6113	3	100	Tissu ouvert
30047	Bouillargues	50231777	RD442:1	RD442a	RN113	3	100	Tissu ouvert
30047	Bouillargues	50231779	RD135:15	RD999 Pont de Cart	RD135 Rodilhan ouest	3	100	Tissu ouvert
30047	Bouillargues	50231783	RD257A	RN113	Panneau aggro entree Bouillargues	3	100	Tissu ouvert
30047	Bouillargues	50232012	RD6113:3	RD163	Limite commune Bellegarde	3	100	Tissu ouvert
30047	Bouillargues	50232267	RD135:3	Sortie aggro Rodilhan	RN113	2	250	Tissu ouvert
30047	Bouillargues	50235188	A54:4	Nimes centre	Garons	1	300	Tissu ouvert
30047	Bouillargues	50243091	Av des Canaux:3	100 m apres feux tricolores	Sortie aggro Rodilhan	4	30	Tissu ouvert

INSEE commune	Nom commune	ID tronçon	Nom tronçon	Débutant	Finissant	Catégorie	Largeur	Tissu
30053	Brignon	50231489	RN106:42	Limite commune Moussac	RD114	2	250	Tissu ouvert
30053	Brignon	50231491	RN106:44	Limite commune Moussac	RD114	2	250	Tissu ouvert
30053	Brignon	50231492	RN106:45	Limite commune Moussac	RD114	2	250	Tissu ouvert
30053	Brignon	50231493	RN106:46	Deviation Boucoiran	Limite commune Brignon	2	250	Tissu ouvert
30053	Brignon	50231495	RN106:47	Deviation Boucoiran	Limite commune Brignon	2	250	Tissu ouvert
30053	Brignon	50242823	RD936:20	Echangeur RN106	Limite communale	3	100	Tissu ouvert
30053	Brignon	50242824	RD936:19	Limite communale Brignon	Limite communale Brignon	4	30	Tissu ouvert
30053	Brignon	50242825	RD936:18	Limite communale Brignon	RD982	4	30	Tissu ouvert
30053	Brignon	50242826	RD936:16	Limite communale Brignon	RD982	3	100	Tissu ouvert

INSEE commune	Nom commune	ID tronçon	Nom tronçon	Débutant	Finissant	Catégorie	Largeur	Tissu
30054	Brouzet-lès-Quissac	50231612	RD45:2	RD234	RD35	3	100	Tissu ouvert

INSEE commune	Nom commune	ID tronçon	Nom tronçon	Débutant	Finissant	Catégorie	Largeur	Tissu
30055	Brouzet-lès-Alès	50231742	RD6:9	RD131	RD7	3	100	Tissu ouvert

INSEE commune	Nom commune	ID tronçon	Nom tronçon	Débutant	Finissant	Catégorie	Largeur	Tissu
30058	La Cadière-et-Cambo	50231518	RD999:49	Sortie aggro St H. du Fort	Le Montel	3	100	Tissu ouvert
30058	La Cadière-et-Cambo	50235241	RD999:50	Le Montel	Limite dept Herault	3	100	Tissu ouvert

INSEE commune	Nom commune	ID tronçon	Nom tronçon	Débutant	Finissant	Catégorie	Largeur	Tissu
30059	Le Cailar	50231401	RD6572:13	Sortie aggro Aimargues	RD135	3	100	Tissu ouvert
30059	Le Cailar	50242834	RD979:1	Chemin de la ginouze	Route du cailar	3	100	Tissu ouvert

INSEE commune	Nom commune	ID tronçon	Nom tronçon	Débutant	Finissant	Catégorie	Largeur	Tissu
30060	Caissargues	50231295	RD42:7	100m aprEs feux tricolores	RD442	3	100	Tissu ouvert
30060	Caissargues	50231303	N113:1	Entree Nimes	A9	3	100	Tissu ouvert

ANNEXE 2

30060	Caissargues	50231322	RD6113:10	RD257a (fin 3 voies)	Limitation à 60 Km/h	2	250	Tissu ouvert
30060	Caissargues	50231323	RD6113:11	Limitation à 60 Km/h	Limitation à 80 Km/h	3	100	Tissu ouvert
30060	Caissargues	50231324	RD6113:12	Limitation à 80 Km/h	Entree aggro Nimes	2	250	Tissu ouvert
30060	Caissargues	50231332	RD42:1 - TCSP	Rond point echangeur A9	Entree aggro Caissargues	2	250	Tissu ouvert
30060	Caissargues	50231333	RD42:3	entree aggro Caissargues	Sortie aggro Caissargues	4	30	Tissu ouvert
30060	Caissargues	50231334	RD42:6	Sortie aggro CAISSARGUES	100m apres feux tricolores	3	100	Tissu ouvert
30060	Caissargues	50231430	RD135:4	Limitation 70 Km/h	Limitation 70 Km/h	2	250	Tissu ouvert
30060	Caissargues	50231431	RD135:5	Limitation 70 Km/h	RD42	3	100	Tissu ouvert
30060	Caissargues	50231433	RD135:6	Limitation 70 Km/h	Giratoire RD6113	3	100	Tissu ouvert
30060	Caissargues	50232252	RD42:8	RD442	debut limitation à 70 km/h	3	100	Tissu ouvert
30060	Caissargues	50232256	RD442:2	RD42	RD442a	3	100	Tissu ouvert
30060	Caissargues	50232267	RD135:3	Sortie aggro Rodilhan	RN113	2	250	Tissu ouvert
30060	Caissargues	50232268	RD135:7	Entree aggro Caissargues	100 m avant feu tricolore	4	30	Tissu ouvert
30060	Caissargues	50232269	RD135:8	100 m avant feu tricolore	Sortie aggro Caissargues	3	100	Tissu ouvert
30060	Caissargues	50232270	RD135:9	Sortie aggro Caissargues	RD13	3	100	Tissu ouvert
30060	Caissargues	50232326	RD42:0	RD42	RD135	3	100	Tissu ouvert
30060	Caissargues	50235188	A54:4	Nimes centre	Garons	1	300	Tissu ouvert

INSEE commune	Nom commune	ID tronçon	Nom tronçon	Débutant	Finissant	Catégorie	Largeur	Tissu
30061	La Calmette	50231354	RN106:36	RD225	Debut route à 2*2 voies	2	250	Tissu ouvert
30061	La Calmette	50231483	RN106:35	Limite commune Moussac	RD114	2	250	Tissu ouvert
30061	La Calmette	50231484	RN106:37	Limite commune Moussac	RD114	2	250	Tissu ouvert
30061	La Calmette	50231486	RN106:39	Limite commune Moussac	RD114	2	250	Tissu ouvert
30061	La Calmette	50231497	RN106:48	Limite commune Moussac	RD114	2	250	Tissu ouvert
30061	La Calmette	50231499	RN106:49	Debut route à 2*2 voies	Debut route à 3 voies	2	250	Tissu ouvert
30061	La Calmette	50231500	RN106:50	RD114	RD907	2	250	Tissu ouvert
30061	La Calmette	50231501	RN106:51	RD114	RD114C	2	250	Tissu ouvert
30061	La Calmette	50235225	RN106:56	PR13	PR14+400	2	250	Tissu ouvert
30061	La Calmette	50242828	RD936:15	RD725	RD114	3	100	Tissu ouvert

INSEE commune	Nom commune	ID tronçon	Nom tronçon	Débutant	Finissant	Catégorie	Largeur	Tissu
30062	Calvisson	50231781	RD1:2	RD40 Calvisson	RD139	3	100	Tissu ouvert
30062	Calvisson	50232217	RD40:15	RD1	RD40d	3	100	Tissu ouvert
30062	Calvisson	50232227	RD40:14	RD14	RD1	3	100	Tissu ouvert
30062	Calvisson	50235218	A9:5	Nimes Ouest	Gallargues	1	300	Tissu ouvert

INSEE commune	Nom commune	ID tronçon	Nom tronçon	Débutant	Finissant	Catégorie	Largeur	Tissu
30066	Cannes-et-Clairan	50231673	RD6110:21	RD999	RD907	3	100	Tissu ouvert

INSEE commune	Nom commune	ID tronçon	Nom tronçon	Débutant	Finissant	Catégorie	Largeur	Tissu
30068	Cardet	50231442	RD6110:10	Fin limitation 70 km/h	limitation à 70 km/h	3	100	Tissu ouvert
30068	Cardet	50231983	RD6110:11	Limitation à 70 km/h	Fin limitation à 70 km/h	4	30	Tissu ouvert

INSEE commune	Nom commune	ID tronçon	Nom tronçon	Débutant	Finissant	Catégorie	Largeur	Tissu
30071	Cassagnoles	50231494	RN106:20	Limite Echangeur Vezenobres no	Limite nord Boucoiran	2	250	Tissu ouvert

INSEE commune	Nom commune	ID tronçon	Nom tronçon	Débutant	Finissant	Catégorie	Largeur	Tissu
30073	Castillon-du-Gard	50231336	RD19A:1	RD19	Entree aggro Les Croisees	3	100	Tissu ouvert
30073	Castillon-du-Gard	50231531	RD6086:50	Sortie aggro Valliguieres	Entree aggro Les Croisees	3	100	Tissu ouvert
30073	Castillon-du-Gard	50231970	RD6086:52	Entree aggro Les Croisees	Sortie aggro Les Croisees	4	30	Tissu ouvert
30073	Castillon-du-Gard	50231971	RD6086:20	Sortie aggro Les Croisees	Entree aggro Remoullins	3	100	Tissu ouvert
30073	Castillon-du-Gard	50231987	RD19A:2	Entree aggro Les Croisees	RN86	4	30	Tissu ouvert
30073	Castillon-du-Gard	50231989	RD981:22	Sortie aggro Begude vers Pont	RD19a	3	100	Tissu ouvert
30073	Castillon-du-Gard	50235498	RD19A:1	RD19	Entree aggro Les Croisees	3	100	Tissu ouvert

ANNEXE 2

INSEE commune	Nom commune	ID tronçon	Nom tronçon	Débutant	Finissant	Catégorie	Largeur	Tissu
30075	Caveirac	50231347	RD999:32	Sortie aggro Nimes	RD1	3	100	Tissu ouvert
30075	Caveirac	50232222	RD40:2	Sortie aggro Caveirac	EntrEe aggro Caveirac	3	100	Tissu ouvert
30075	Caveirac	50232223	RD40:8	Entre aggro CAVEIRAC	RD103	3	100	Tissu ouvert
30075	Caveirac	50232224	RD40:10	RD103	200 m apres RD103	3	100	Tissu ouvert
30075	Caveirac	50232225	RD40:12	200 m apres RD103	Sortie aggro Caveirac	3	100	Tissu ouvert
30075	Caveirac	50232226	RD40:13	Sortie aggro CAVEIRAC	RD14	3	100	Tissu ouvert
30075	Caveirac	50239915	PROJET CONIM	D40	A9	2	250	Tissu ouvert
30075	Caveirac	50239916	PROJET CONIM	D999	D40	2	250	Tissu ouvert
30075	Caveirac	50239917	PROJET CONIM	N106	D999	3	100	Tissu ouvert
INSEE commune	Nom commune	ID tronçon	Nom tronçon	Débutant	Finissant	Catégorie	Largeur	Tissu
30077	Cendras	50231559	RN106:15	Sortie aggro Ales	Debut route à 3 voies	3	100	Tissu ouvert
INSEE commune	Nom commune	ID tronçon	Nom tronçon	Débutant	Finissant	Catégorie	Largeur	Tissu
30081	Chusclan	50235521	RD765a	N580	RD765	3	100	Tissu ouvert
INSEE commune	Nom commune	ID tronçon	Nom tronçon	Débutant	Finissant	Catégorie	Largeur	Tissu
30082	Clarensac	50231347	RD999:32	Sortie aggro Nimes	RD1	3	100	Tissu ouvert
30082	Clarensac	50231610	RD999:27	RD703	RD1	3	100	Tissu ouvert
INSEE commune	Nom commune	ID tronçon	Nom tronçon	Débutant	Finissant	Catégorie	Largeur	Tissu
30083	Codognan	50231589	RN113:24	Fin de limitation à 60 Km/h	Fin de limitation à 80 Km/h	3	100	Tissu ouvert
30083	Codognan	50231590	RN113:25	Fin de limitation à 80 Km/h	Entree aggro Codognan	3	100	Tissu ouvert
30083	Codognan	50231591	RN113:26	Entree aggro Codognan	100 m avant feu tricolore	4	30	Tissu ouvert
30083	Codognan	50231592	RN113:27	100 m avant feux tricolores	RD104 ou feux tricolores	4	30	Tissu ouvert
30083	Codognan	50231593	RN113:28	RD104 ou feux tricolores	100 m apres RD104	4	30	Tissu ouvert
30083	Codognan	50231594	RN113:29	100 m apres RD104	Sortie aggro Codognan	4	30	Tissu ouvert
30083	Codognan	50231595	RN113:30	Sortie aggro Codognan	Debut 2*2 voies (L=400m)	3	100	Tissu ouvert
30083	Codognan	50231704	RD139:3	Limite communale Vestric	RD56	3	100	Tissu ouvert
30083	Codognan	50231782	RD1:4	RD139	RN113	3	100	Tissu ouvert
30083	Codognan	50235199	RN113:23	PR44+560	PR47	3	100	Tissu ouvert
30083	Codognan	50242834	RD979:1	Chemin de la ginouze	Route du cailar	3	100	Tissu ouvert
INSEE commune	Nom commune	ID tronçon	Nom tronçon	Débutant	Finissant	Catégorie	Largeur	Tissu
30085	Collias	50232336	RD981:19	Fin zone 70 km/h	Entree aggro Begude Vers Pt Ga	3	100	Tissu ouvert
INSEE commune	Nom commune	ID tronçon	Nom tronçon	Débutant	Finissant	Catégorie	Largeur	Tissu
30088	Combas	50231608	RD999:25	Voie unique	RD22	3	100	Tissu ouvert
30088	Combas	50231673	RD6110:21	RD999	RD907	3	100	Tissu ouvert
INSEE commune	Nom commune	ID tronçon	Nom tronçon	Débutant	Finissant	Catégorie	Largeur	Tissu
30089	Comps	50231952	RD986L:7	Debut limitation 70 km/h	Fin limitation 70 km/h	4	30	Tissu ouvert
30089	Comps	50231953	RD986L:8	Fin limitation 70 km/h	Entree aggro Comps	3	100	Tissu ouvert
30089	Comps	50231954	RD986L:9	Entree aggro Comps	100m avant RD102	4	30	Tissu ouvert
30089	Comps	50231955	RD986L:10	100m avant RD102	100 m apres RD102	4	30	Tissu ouvert
30089	Comps	50231956	RD986L:12	100 m apres RD102	Sortie aggro Comps	4	30	Tissu ouvert
30089	Comps	50231957	RD986L:13	Sortie aggro Comps	RD2	3	100	Tissu ouvert
30089	Comps	50231958	RD986L:14	RD2	Entree aggro Beaucaire	3	100	Tissu ouvert
30089	Comps	50232039	RD2:1	RD986L	RD702	3	100	Tissu ouvert
30089	Comps	50235493	RD986L:11	100m avant RD102	100 m apres RD102	4	30	Tissu ouvert
INSEE commune	Nom commune	ID tronçon	Nom tronçon	Débutant	Finissant	Catégorie	Largeur	Tissu
30091	Congénies	50232215	RD40:16	RD40d	Entree aggro Congenies	3	100	Tissu ouvert
30091	Congénies	50232216	RD40:17	RD40d	Entree aggro Congenies	3	100	Tissu ouvert

ANNEXE 2

30091	Congénies	50232217	RD40:15	RD1	RD40d	3	100	Tissu ouvert
30091	Congénies	50232218	RD40:18	Entree agglo Congenies	Sortie agglo Congenies	4	30	Tissu ouvert
30091	Congénies	50232219	RD40:5	Sortie agglo Congenies	entrEe agglo Villevieille	3	100	Tissu ouvert
INSEE commune	Nom commune	ID tronçon	Nom tronçon	Débutant	Finissant	Catégorie	Largeur	Tissu
30092	Connaux	50231524	RD6086:29	Fin limitation à 70 Km/h	Limite commune Gaujac	3	100	Tissu ouvert
30092	Connaux	50231525	RD6086:27	Debut limitation à 70 Km/h	Fin de limitation à 70 Km/h	3	100	Tissu ouvert
30092	Connaux	50231526	RD6086:25	Sortie agglo Bagnols sur Ceze	DDebut limitation de 70 Km/h	3	100	Tissu ouvert
INSEE commune	Nom commune	ID tronçon	Nom tronçon	Débutant	Finissant	Catégorie	Largeur	Tissu
30093	Conqueyrac	50231619	RD999:30	RD982	Rieu Massel	4	30	Tissu ouvert
INSEE commune	Nom commune	ID tronçon	Nom tronçon	Débutant	Finissant	Catégorie	Largeur	Tissu
30094	Corbès	50235501	RD907:1	La Plaine	RD57	3	100	Tissu ouvert
30094	Corbès	50235502	RD907:2	Passage voie ferree	Sortie La Plaine	4	30	Tissu ouvert
30094	Corbès	50235503	RD907:3	La baraquette	Rte de Saint Jean du Gard	3	100	Tissu ouvert
30094	Corbès	50235504	RD907:4	RD133	La Baraquette	3	100	Tissu ouvert
INSEE commune	Nom commune	ID tronçon	Nom tronçon	Débutant	Finissant	Catégorie	Largeur	Tissu
30095	Corconne	50231611	RD45:1	Limite Herault	RD234	3	100	Tissu ouvert
30095	Corconne	50231612	RD45:2	RD234	RD35	3	100	Tissu ouvert
INSEE commune	Nom commune	ID tronçon	Nom tronçon	Débutant	Finissant	Catégorie	Largeur	Tissu
30096	Cornillon	50231684	RD980:6	Rte deGoudargues	Chemin de Roman	3	100	Tissu ouvert
30096	Cornillon	50231685	RD980:7	Chemin de Roman	RD220	3	100	Tissu ouvert
30096	Cornillon	50243154	RD980:8	RD220	RD23	3	100	Tissu ouvert
30096	Cornillon	50232035	RD980:10	RD23	Entree agglo Bagnols sur Ceze	3	100	Tissu ouvert
INSEE commune	Nom commune	ID tronçon	Nom tronçon	Débutant	Finissant	Catégorie	Largeur	Tissu
30097	Courry	50231678	RD904:1	RD304	Saint Bres	3	100	Tissu ouvert
INSEE commune	Nom commune	ID tronçon	Nom tronçon	Débutant	Finissant	Catégorie	Largeur	Tissu
30098	Crespian	50231673	RD6110:21	RD999	RD907	3	100	Tissu ouvert
30098	Crespian	50231608	RD999			3	100	
INSEE commune	Nom commune	ID tronçon	Nom tronçon	Débutant	Finissant	Catégorie	Largeur	Tissu
30102	Dions	50235513	RD22:1	pont sortie Dions	Ancien chemin de la Calmette	3	100	Tissu ouvert
30102	Dions	50235514	RD22:3	Pont sortie dions	Pont sortie dions	4	30	Tissu ouvert
30102	Dions	50235515	RD22:5	Rue de russa	Pont sortie Dions	4	30	Tissu ouvert
30102	Dions	50235516	RD22:7	RD18	Entree Dions	3	100	Tissu ouvert
30102	Dions	50235517	RD22:9	Entree Dions	Rue de Russan	4	30	Tissu ouvert
INSEE commune	Nom commune	ID tronçon	Nom tronçon	Débutant	Finissant	Catégorie	Largeur	Tissu
30103	Domazan	50231636	RN100:2	Limite commune Estezargues	Debut route à 3 voies	2	250	Tissu ouvert
30103	Domazan	50231637	RN100:5	Debut route à 3 voies	Fin route à 3 voies	2	250	Tissu ouvert
30103	Domazan	50235500	RN100:1	Limite commune Estezargues	Debut route à 3 voies	2	250	Tissu ouvert
INSEE commune	Nom commune	ID tronçon	Nom tronçon	Débutant	Finissant	Catégorie	Largeur	Tissu
30107	Estézargues	50231557	RN100:3	Echangeur RemoullinsS A9	Limite commune Fournes	2	250	Tissu ouvert
30107	Estézargues	50231636	RN100:2	Limite commune Estezargues	Debut route à 3 voies	2	250	Tissu ouvert
30107	Estézargues	50240561	A9:2	Roquemaure	Remoullins	1	300	Tissu ouvert
INSEE commune	Nom commune	ID tronçon	Nom tronçon	Débutant	Finissant	Catégorie	Largeur	Tissu
30109	Euzet	50231620	RD981:17	RD253	RD7	3	100	Tissu ouvert

ANNEXE 2

INSEE commune	Nom commune	ID tronçon	Nom tronçon	Débutant	Finissant	Catégorie	Largeur	Tissu
30114	Fontanès	50231673	RD6110:21	RD999	RD907	3	100	Tissu ouvert
INSEE commune	Nom commune	ID tronçon	Nom tronçon	Débutant	Finissant	Catégorie	Largeur	Tissu
30115	Fontarèches	50231738	RD6:15	Fin limitation 70 km/h	Entree aggro St M.Careiret	3	100	Tissu ouvert
INSEE commune	Nom commune	ID tronçon	Nom tronçon	Débutant	Finissant	Catégorie	Largeur	Tissu
30116	Fournès	50231557	RN100:3	Echangeur RemoulinsS A9	Limite commune Fournes	2	250	Tissu ouvert
30116	Fournès	50231558	RN100:4	Echangeur Remoulins A9	Limite commune Fournes	2	250	Tissu ouvert
30116	Fournès	50231636	RN100:2	Limite commune Estezargues	Debut route à 3 voies	2	250	Tissu ouvert
30116	Fournès	50231976	RD6100:1	Sortie aggro Remoulins	Echangeur Remoulins A9	3	100	Tissu ouvert
30116	Fournès	50235215	A9:3	Nimes Est	Remoulins	1	300	Tissu ouvert
30116	Fournès	50240561	A9:2	Roquemaure	Remoullins	1	300	Tissu ouvert
INSEE commune	Nom commune	ID tronçon	Nom tronçon	Débutant	Finissant	Catégorie	Largeur	Tissu
30117	Fourques	50231731	RD15:2	Rocade RD90 à Beaucaire	Deviation de Fourques	3	100	Tissu ouvert
30117	Fourques	50231734	RD6113:1	Limite département 13	RD38	3	100	Tissu ouvert
30117	Fourques	50231766	RD15:1	RD15 Fourques nord	RN113	3	100	Tissu ouvert
30117	Fourques	50235189	A54:5	Garons	Limite dep 13	1	300	Tissu ouvert
30117	Fourques	50235490	RD6113:1	Limite département 13	RD38	3	100	Tissu ouvert
INSEE commune	Nom commune	ID tronçon	Nom tronçon	Débutant	Finissant	Catégorie	Largeur	Tissu
30123	Gallargues-le-Montueux	50246552	RD6113	RN113	100 m avant RD979	2	250	Tissu ouvert
30123	Gallargues-le-Montueux	50231596	RN113:31	Debut 2*2 voies (L=400m)	RN313	3	100	Tissu ouvert
30123	Gallargues-le-Montueux	50231597	RN113:32	RN313	Fin 2*2 voies (L=400m)	3	100	Tissu ouvert
30123	Gallargues-le-Montueux	50231598	RN113:33	Fin 2*2 voies (L=400m)	Limitation à 50 Km/h	3	100	Tissu ouvert
30123	Gallargues-le-Montueux	50231795	RN113:22	Limitation à 50 Km/h	Limite département HeRAULT	3	100	Tissu ouvert
30123	Gallargues-le-Montueux	50235199	RN113:23	PR44+560	PR47	3	100	Tissu ouvert
30123	Gallargues-le-Montueux	50235216	A9:6	Lunel	Gallargues	1	300	Tissu ouvert
30123	Gallargues-le-Montueux	50235218	A9:5	Nimes Ouest	Gallargues	1	300	Tissu ouvert
INSEE commune	Nom commune	ID tronçon	Nom tronçon	Débutant	Finissant	Catégorie	Largeur	Tissu
30125	Garons	50231317	RD6113:2	Limite commune Bouillargues	Fin de route à 3 voies	3	100	Tissu ouvert
30125	Garons	50231318	RD6113:4	Fin de route à 3 voies	Limitation à 70 Km/h	3	100	Tissu ouvert
30125	Garons	50231319	RD6113:7	Limitation à 70 Km/h	RD442	3	100	Tissu ouvert
30125	Garons	50231320	RD6113:8	RD442	Fin de limitation à 70 Km/h	3	100	Tissu ouvert
30125	Garons	50231321	RD6113:9	Fin de limitation à 70 Km/h	RD257a (fin 3 voies)	3	100	Tissu ouvert
30125	Garons	50231777	RD442:1	RD442a	RN113	3	100	Tissu ouvert
30125	Garons	50232012	RD6113:3	RD163	Limite commune Bellegarde	3	100	Tissu ouvert
30125	Garons	50232256	RD442:2	RD42	RD442a	3	100	Tissu ouvert
30125	Garons	50235188	A54:4	Nimes centre	Garons	1	300	Tissu ouvert
30125	Garons	50235189	A54:5	Garons	Limite dep 13	1	300	Tissu ouvert
INSEE commune	Nom commune	ID tronçon	Nom tronçon	Débutant	Finissant	Catégorie	Largeur	Tissu
30127	Gaujac	50231524	RD6086:29	Fin limitation à 70 Km/h	Limite commune Gaujac	3	100	Tissu ouvert
30127	Gaujac	50231543	RD6086:38	Limite commune Pouzilhac	RD982	3	100	Tissu ouvert
INSEE commune	Nom commune	ID tronçon	Nom tronçon	Débutant	Finissant	Catégorie	Largeur	Tissu
30128	Générac	50235512	RD262:1	RD13	RD135	3	100	Tissu ouvert
INSEE commune	Nom commune	ID tronçon	Nom tronçon	Débutant	Finissant	Catégorie	Largeur	Tissu
30132	La Grand-Combe	50231562	RN106:18	entree aggro Les Salles du Gard	RD128	3	100	Tissu ouvert
INSEE commune	Nom commune	ID tronçon	Nom tronçon	Débutant	Finissant	Catégorie	Largeur	Tissu
30133	Le Grau-du-Roi	50231344	RD979:14	Limitation à 70 Km/h	Entree aggro Le Grau du Roi	3	100	Tissu ouvert

ANNEXE 2

30133	Le Grau-du-Roi	50231400	RD62:4	Fin de route à 2*2 voies	Debut de route à 2*2 voies	3	100	Tissu ouvert
30133	Le Grau-du-Roi	50232203	RD62:5	Debut de route à 2*2 voies	Limite departement Hérault	3	100	Tissu ouvert
30133	Le Grau-du-Roi	50232213	RD979:13	Sortie aggro Aigues Mortes	Limitation à 70 Km/h	3	100	Tissu ouvert
30133	Le Grau-du-Roi	50232214	D979	Entree aggro Le Grau du Roi	Fin RD979	3	100	Tissu ouvert
30133	Le Grau-du-Roi	50232275	RD62A:1	RD62	RD62b	3	100	Tissu ouvert
30133	Le Grau-du-Roi	50232276	RD62A:3	RD62b	RD62c	3	100	Tissu ouvert
30133	Le Grau-du-Roi	50232280	RD62B:1	RD62a	Limitation à 70 Km/h	3	100	Tissu ouvert
30133	Le Grau-du-Roi	50232281	RD62B:2	Limitation à 70 Km/h	RD979	3	100	Tissu ouvert
30133	Le Grau-du-Roi	50232282	RD6113:5	RD979	Fin de limitation à 70 Km/h	3	100	Tissu ouvert
30133	Le Grau-du-Roi	50232283	RD62B:3	Fin de limitation à 70 Km/h	100 m avant feu tricolore	3	100	Tissu ouvert
30133	Le Grau-du-Roi	50232284	RD62B:4	100 m avant feu tricolore	100 m apres feu tricolore	3	100	Tissu ouvert
30133	Le Grau-du-Roi	50232285	RD62B:5	100 m apres feu tricolore	Limitation à 70 Km/h	3	100	Tissu ouvert
30133	Le Grau-du-Roi	50232287	RD255	Limite departement Hérault	RD62c	4	30	Tissu ouvert
30133	Le Grau-du-Roi	50232288	RD62C	RD255	RD62a	3	100	Tissu ouvert
30133	Le Grau-du-Roi	50232289	RD62A:2	RD62a	Limitation à 70 Km/h	4	30	Tissu ouvert
30133	Le Grau-du-Roi	50232290	RD62A:4	Limitation à 70 Km/h	Entree aggro Le Grau du Roi	4	30	Tissu ouvert
30133	Le Grau-du-Roi	50232291	RD62A:5	Entree aggro Le Grau du Roi	RD255	5	10	Tissu ouvert

INSEE commune	Nom commune	ID tronçon	Nom tronçon	Débutant	Finissant	Catégorie	Largeur	Tissu
30135	Jonquières-Saint-Vincent	50231330	RD999:46	Limite commune Redessan	Entree aggro Redessan	3	100	Tissu ouvert
30135	Jonquières-Saint-Vincent	50231634	Deviation	Mas des Lones	Mas de Sicard	3	100	Tissu ouvert
30135	Jonquières-Saint-Vincent	50231960	RD999:48	Sortie aggro Jonquieres St Vincent	Limite commune Jonquieres St Vincent	3	100	Tissu ouvert
30135	Jonquières-Saint-Vincent	50231961	RD999:47	100 m apres feu tricolore	Sortie aggro Joncquiere St Vincent	4	30	Tissu ouvert
30135	Jonquières-Saint-Vincent	50231962	RD999:45	RD163a	100 m apres feu tricolore	3	100	Tissu ouvert
30135	Jonquières-Saint-Vincent	50231963	RD999:43	100 m avant feu tricolore	RD163a	3	100	Tissu ouvert
30135	Jonquières-Saint-Vincent	50231964	RD999:41	Entree aggro JONQUIERESt-VIN	100 m avant feu tricolore	4	30	Tissu ouvert
30135	Jonquières-Saint-Vincent	50231965	RD999:39	Limitation à 70 Km/h	Entree aggro Jonquieres St Vincent	3	100	Tissu ouvert
30135	Jonquières-Saint-Vincent	50231966	RD999:36	Fin de limitation à 70 Km/h	Limitation à 70 Km/h	3	100	Tissu ouvert
30135	Jonquières-Saint-Vincent	50235492	RD999:38	Limitation à 70 Km/h	Entree aggro Jonquieres St Vincent	3	100	Tissu ouvert

INSEE commune	Nom commune	ID tronçon	Nom tronçon	Débutant	Finissant	Catégorie	Largeur	Tissu
30138	Langlade	50232226	RD40:13	Sortie aggro CAVEIRAC	RD14	3	100	Tissu ouvert
30138	Langlade	50232227	RD40:14	RD14	RD1	3	100	Tissu ouvert

INSEE commune	Nom commune	ID tronçon	Nom tronçon	Débutant	Finissant	Catégorie	Largeur	Tissu
30141	Laudun-l'Ardoise	50231526	RD6086:25	Sortie aggro Bagnols sur Ceze	DEbut limitation de 70 Km/h	3	100	Tissu ouvert
30141	Laudun-l'Ardoise	50231540	RN580:13	L'Ardoise Nord	L'Ardoise Centre	4	30	Tissu ouvert
30141	Laudun-l'Ardoise	50231541	RN580:14	Carrefour Orsan Chusclan	L'Ardoise Nord	3	100	Tissu ouvert
30141	Laudun-l'Ardoise	50231645	RN580:8	100 m apres feu tricolore	Sortie aggro Ardoise	4	30	Tissu ouvert
30141	Laudun-l'Ardoise	50231646	RN580:9	Sortie aggro Ardoise	RD980	4	30	Tissu ouvert
30141	Laudun-l'Ardoise	50231687	RD9:1	RD121	N580	4	30	Tissu ouvert
30141	Laudun-l'Ardoise	50231688	RD9:4	RD6086	RD240	3	100	Tissu ouvert
30141	Laudun-l'Ardoise	50235208	RN580:3	PR5+760	PR8+600	3	100	Tissu ouvert
30141	Laudun-l'Ardoise	50235209	RN580:4	PR11+380	PR12+600	3	100	Tissu ouvert
30141	Laudun-l'Ardoise	50235496	RD9:2	RD6086	RD240	3	100	Tissu ouvert
30141	Laudun-l'Ardoise	50235497	RD9:3	RD6086	RD240	3	100	Tissu ouvert
30141	Laudun-l'Ardoise	50243137	Déviation de Laudun	Giratoire 1	Giratoire 2	3	100	Tissu ouvert
30141	Laudun-l'Ardoise	50243138	Déviation de Laudun	Giratoire 1	Giratoire 3	3	100	Tissu ouvert
30141	Laudun-l'Ardoise	50243139	Déviation de Laudun	Giratoire 4	Giratoire 1	4	30	Tissu ouvert

INSEE commune	Nom commune	ID tronçon	Nom tronçon	Débutant	Finissant	Catégorie	Largeur	Tissu
30142	Laval-Pradel	50231561	RN106:17	Fin de route à 3 voies	Entree aggro Les Salles du Gardon	3	100	Tissu ouvert

INSEE commune	Nom commune	ID tronçon	Nom tronçon	Débutant	Finissant	Catégorie	Largeur	Tissu
30145	Lédenon	50231398	RD6086:0	100 m avant feux tricolores	100 m aprEs feux tricolores	3	100	Tissu ouvert

ANNEXE 2

30145	Lédénon	50231462	RD6086:34	Sortie agglo St Bonnet du Gard	Limite commune St Bonnet du Gard	3	100	Tissu ouvert
30145	Lédénon	50235215	A9:3	Nîmes Est	Remoulins	1	300	Tissu ouvert
INSEE commune	Nom commune	ID tronçon	Nom tronçon	Débutant	Finissant	Catégorie	Largeur	Tissu
30146	Lédignan	50231337	RD109	RD109 (agglo Lédignan)	RD907 (agglo Lédignan)	4	30	Tissu ouvert
30146	Lédignan	50231465	RD6110:15	RD907 (agglo Lédignan)	debut rue en U Lédignan	3	100	Tissu ouvert
30146	Lédignan	50231673	RD6110:21	RD999	RD907	3	100	Tissu ouvert
30146	Lédignan	50231984	RD6110:13	RD109 (agglo Lédignan)	sortie agglo Lédignan	4	30	Tissu ouvert
30146	Lédignan	50231985	RD6110:14	RD907 (agglo Lédignan)	debut rue en U Lédignan	3	100	Rue en U
INSEE commune	Nom commune	ID tronçon	Nom tronçon	Débutant	Finissant	Catégorie	Largeur	Tissu
30147	Lézan	50231667	RD24:3	RD982	Chemin du mas miger	4	30	Tissu ouvert
30147	Lézan	50231669	RD982:2	RD24	Limite Lezan	3	100	Tissu ouvert
INSEE commune	Nom commune	ID tronçon	Nom tronçon	Débutant	Finissant	Catégorie	Largeur	Tissu
30148	Liouc	50231612	RD45:2	RD234	RD35	3	100	Tissu ouvert
30148	Liouc	50231675	RD999:22	RD45	RD999B	3	100	Tissu ouvert
INSEE commune	Nom commune	ID tronçon	Nom tronçon	Débutant	Finissant	Catégorie	Largeur	Tissu
30151	Lussan	50231738	RD6:15	Fin limitation 70 km/h	Entree agglo St M.Careiret	3	100	Tissu ouvert
INSEE commune	Nom commune	ID tronçon	Nom tronçon	Débutant	Finissant	Catégorie	Largeur	Tissu
30152	Les Mages	50231436	RD904:19	Fin limitation 60 km/h	RD59	4	30	Tissu ouvert
30152	Les Mages	50231437	RD904:21	Limitation 70 km/h	Fin limitation 70 km/h	3	100	Tissu ouvert
30152	Les Mages	50231467	RD904:20	RD59	Limitation 70 km/h	3	100	Tissu ouvert
30152	Les Mages	50231468	RD904:22	Fin limitation 70 km/h	Entree agglo Pont d'Avène	3	100	Tissu ouvert
INSEE commune	Nom commune	ID tronçon	Nom tronçon	Débutant	Finissant	Catégorie	Largeur	Tissu
30155	Manduel	50243158	RD999:37	RD503	RD135	2	250	Tissu ouvert
30155	Manduel	50231327	RD999:40	Sortie agglo Redessan	RD503	3	100	Tissu ouvert
30155	Manduel	50243018	Projet déviation Redessan	D999	D3	3	100	Tissu ouvert
INSEE commune	Nom commune	ID tronçon	Nom tronçon	Débutant	Finissant	Catégorie	Largeur	Tissu
30156	Marguerittes	50243158	RD999:37	RD503	RD135	2	250	Tissu ouvert
30156	Marguerittes	50231457	RD6086:12	RD135 - debut 2*2 voies	RD135 - deviation de Margueritte	2	250	Tissu ouvert
30156	Marguerittes	50231550	RD6086:35	RD135 deviation Marguerittes	Rond point ZAC	2	250	Tissu ouvert
30156	Marguerittes	50231551	RD6086:15	Rond point Echangeur Nîmes Est	Entree agglo Nîmes	2	250	Tissu ouvert
30156	Marguerittes	50231552	RD6086:14	Rond point ZAC	Rond point Echangeur Nîmes Est	2	250	Tissu ouvert
30156	Marguerittes	50231553	RD6086:13	RD135 - deviation de Margueritte	Rond point ZAC	2	250	Tissu ouvert
30156	Marguerittes	50231725	Rte d'Avignon:6	Rond point Echangeur Nîmes Est	Entree agglo Nîmes	3	100	Tissu ouvert
30156	Marguerittes	50231776	RD135:1	RN86	RD999	3	100	Tissu ouvert
30156	Marguerittes	50235215	A9:3	Nîmes Est	Remoulins	1	300	Tissu ouvert
30156	Marguerittes	50235217	A9:4	Nîmes Ouest	Nîmes Est	1	300	Tissu ouvert
30156	Marguerittes	50239920	PROJET DNN	D127	Rte d'Avignon	3	100	Tissu ouvert
INSEE commune	Nom commune	ID tronçon	Nom tronçon	Débutant	Finissant	Catégorie	Largeur	Tissu
30160	Maruéjols-lès-Gardon	50231494	RN106:20	Limite Echangeur Vezénobres no	Limite nord Boucoiran	2	250	Tissu ouvert
30160	Maruéjols-lès-Gardon	50235226	RN106:57	PR25+600	PR28	2	250	Tissu ouvert
INSEE commune	Nom commune	ID tronçon	Nom tronçon	Débutant	Finissant	Catégorie	Largeur	Tissu
30161	Massanes	50231441	RD6110:9	Limitation à 70 km/h	Fin limitation à 70 km/h	4	30	Tissu ouvert
30161	Massanes	50231442	RD6110:10	Fin limitation 70 km/h	limitation à 70 km/h	3	100	Tissu ouvert
30161	Massanes	50231983	RD6110:11	Limitation à 70 km/h	Fin limitation à 70 km/h	4	30	Tissu ouvert
INSEE commune	Nom commune	ID tronçon	Nom tronçon	Débutant	Finissant	Catégorie	Largeur	Tissu

ANNEXE 2

30162	Massillargues-Attuech	50231669	RD982:2	RD24	Limite Lezan	3	100	Tissu ouvert
30162	Massillargues-Attuech	50231670	RD907:7	RD982	Rte de la Diassette	4	30	Tissu ouvert
30162	Massillargues-Attuech	50231997	RD907:9	Sortie agglo Attuech	Entree agglo La Madeleine	3	100	Tissu ouvert
30162	Massillargues-Attuech	50231998	RD907:8	Agglo Attuech	Sortie agglo Attuech	4	30	Tissu ouvert
INSEE commune	Nom commune	ID tronçon	Nom tronçon	Débutant	Finissant	Catégorie	Largeur	Tissu
30165	Méjannes-lès-Alès	50231300	RD981:13	Sortie agglo Jasse de Bernard	Limitation à 70 Km/h	3	100	Tissu ouvert
30165	Méjannes-lès-Alès	50231301	RD981:16	Limitation à 70 Km/h	RD131	3	100	Tissu ouvert
30165	Méjannes-lès-Alès	50231620	RD981:17	RD253	RD7	3	100	Tissu ouvert
30165	Méjannes-lès-Alès	50232242	RD981:12	Entree agglo La Jasse	100 m avant feux	4	30	Tissu ouvert
INSEE commune	Nom commune	ID tronçon	Nom tronçon	Débutant	Finissant	Catégorie	Largeur	Tissu
30166	Meynes	50231759	RD986L:3	Fin limitation à 70 km/h	RD264	3	100	Tissu ouvert
INSEE commune	Nom commune	ID tronçon	Nom tronçon	Débutant	Finissant	Catégorie	Largeur	Tissu
30167	Meyrannes	50231296	RD51:3	Entree agglo Meyrannes	Sortie agglo Meyrannes	3	100	Tissu ouvert
30167	Meyrannes	50231677	RD51:1	RD130	RD746	3	100	Tissu ouvert
30167	Meyrannes	50231747	RD51:8	Sortie agglo Meyrannes	RD130	3	100	Tissu ouvert
30167	Meyrannes	50231748	RD51:6	Entree agglo Meyrannes	Sortie agglo Meyrannes	4	30	Tissu ouvert
30167	Meyrannes	50231749	RD51:7	Entree agglo Meyrannes	Sortie agglo Meyrannes	4	30	Tissu ouvert
30167	Meyrannes	50231750	RD51:5	Fin limitation à 70 km/h	Entree agglo Meyrannes	3	100	Tissu ouvert
INSEE commune	Nom commune	ID tronçon	Nom tronçon	Débutant	Finissant	Catégorie	Largeur	Tissu
30169	Milhaud	50231516	RN113:21	Giratoire du Four à Chaux	Sortie Nîmes	2	250	Tissu ouvert
30169	Milhaud	50231577	RN113:8	Sortie agglo NIMES	Fin de route 2*2 voies	2	250	Tissu ouvert
30169	Milhaud	50231578	RN113:9	Fin de route à 2*2 voies	Limitation à 70 Km/h	2	250	Tissu ouvert
30169	Milhaud	50231579	RN113:10	Limitation à 70 Km/h	Fin de limitation à 70 Km/h	2	250	Tissu ouvert
30169	Milhaud	50231580	RN113:11	Fin de limitation à 70 Km/h	Limitation à 80 Km/h	3	100	Tissu ouvert
30169	Milhaud	50231700	RD262:2	RD135	Clos de l'Hopital	3	100	Tissu ouvert
30169	Milhaud	50231701	RD262:3	Clos de l'Hopital	N113	3	100	Tissu ouvert
30169	Milhaud	50232222	RD40:2	Sortie agglo NIMES	EntrEe agglo Caveirac	3	100	Tissu ouvert
30169	Milhaud	50232271	RD135:11	RD13	Limitation à 70 Km/h	3	100	Tissu ouvert
30169	Milhaud	50235218	A9:5	Nimes Ouest	Gallargues	1	300	Tissu ouvert
30169	Milhaud	50235491	RD135:10	RD13	Limitation à 70 Km/h	3	100	Tissu ouvert
30169	Milhaud	50235512	RD262:1	RD13	RD135	3	100	Tissu ouvert
30169	Milhaud	50239909	PROJET CONIM	CONIM	Av Kennedy	2	250	Tissu ouvert
30169	Milhaud	50239910	PROJET CONIM	A9	N113	3	100	Tissu ouvert
30169	Milhaud	50239915	PROJET CONIM	D40	A9	2	250	Tissu ouvert
30169	Milhaud	50239916	PROJET CONIM	D999	D40	2	250	Tissu ouvert
INSEE commune	Nom commune	ID tronçon	Nom tronçon	Débutant	Finissant	Catégorie	Largeur	Tissu
30171	Molières-sur-Cèze	50231677	RD51:1	RD130	RD746	3	100	Tissu ouvert
30171	Molières-sur-Cèze	50231747	RD51:8	Sortie agglo Meyrannes	RD130	3	100	Tissu ouvert
INSEE commune	Nom commune	ID tronçon	Nom tronçon	Débutant	Finissant	Catégorie	Largeur	Tissu
30173	Mons	50231741	RD6:8	Fin de limitation à 70 Km/h	RD131	3	100	Tissu ouvert
30173	Mons	50231742	RD6:9	RD131	RD7	3	100	Tissu ouvert
INSEE commune	Nom commune	ID tronçon	Nom tronçon	Débutant	Finissant	Catégorie	Largeur	Tissu
30174	Montaren-et-Saint-Médiers	50231339	RD979:2	Centre ville Uzès	RD125	4	30	Tissu ouvert
30174	Montaren-et-Saint-Médiers	50255313	RD981:11	RD407	RD337	4	30	Tissu ouvert
INSEE commune	Nom commune	ID tronçon	Nom tronçon	Débutant	Finissant	Catégorie	Largeur	Tissu
30177	Monteils	50231620	RD981:17	RD253	RD7	3	100	Tissu ouvert

ANNEXE 2

INSEE commune	Nom commune	ID tronçon	Nom tronçon	Débutant	Finissant	Catégorie	Largeur	Tissu
30179	Montfrin	50231759	RD986L:3	Fin limitation à 70 km/h	RD264	3	100	Tissu ouvert
30179	Montfrin	50231952	RD986L:7	Debut limitation 70 km/h	Fin limitation 70 km/h	4	30	Tissu ouvert
30179	Montfrin	50231953	RD986L:8	Fin limitation 70 km/h	Entree agglo Comps	3	100	Tissu ouvert
INSEE commune	Nom commune	ID tronçon	Nom tronçon	Débutant	Finissant	Catégorie	Largeur	Tissu
30181	Montmirat	50231673	RD6110:21	RD999	RD907	3	100	Tissu ouvert
INSEE commune	Nom commune	ID tronçon	Nom tronçon	Débutant	Finissant	Catégorie	Largeur	Tissu
30182	Montpezat	50231608		RD999:25	RD22	3	100	Tissu ouvert
30182	Montpezat	50231609		RD22	RD703	3	100	Tissu ouvert
30182	Montpezat	50231610		RD703	RD1	3	100	Tissu ouvert
INSEE commune	Nom commune	ID tronçon	Nom tronçon	Débutant	Finissant	Catégorie	Largeur	Tissu
30183	Moulézan	50231673	RD6110:21	RD999	RD907	3	100	Tissu ouvert
INSEE commune	Nom commune	ID tronçon	Nom tronçon	Débutant	Finissant	Catégorie	Largeur	Tissu
30184	Moussac	50231487	RN106:40	Limite commune Moussac	RD114	2	250	Tissu ouvert
30184	Moussac	50231488	RN106:41	Limite commune Moussac	RD114	2	250	Tissu ouvert
30184	Moussac	50231489	RN106:42	Limite commune Moussac	RD114	2	250	Tissu ouvert
30184	Moussac	50231490	RN106:43	Limite commune Moussac	RD114	2	250	Tissu ouvert
30184	Moussac	50231491	RN106:44	Limite commune Moussac	RD114	2	250	Tissu ouvert
30184	Moussac	50242824	RD936:19	Limite communale Brignon	Limite communale Brignon	4	30	Tissu ouvert
30184	Moussac	50242825	RD936:18	Limite communale Brignon	RD982	4	30	Tissu ouvert
30184	Moussac	50242826	RD936:16	Limite communale Brignon	RD982	3	100	Tissu ouvert
30184	Moussac	50242827	RD936:17	RD982	RD725	3	100	Tissu ouvert
30184	Moussac	50242828	RD936:15	RD725	RD114	3	100	Tissu ouvert
INSEE commune	Nom commune	ID tronçon	Nom tronçon	Débutant	Finissant	Catégorie	Largeur	Tissu
30185	Mus	50231595	RN113:30	Sortie agglo Codognan	Debut 2*2 voies (L=400m)	3	100	Tissu ouvert
30185	Mus	50231782	RD1:4	RD139	RN113	3	100	Tissu ouvert
30185	Mus	50235199	RN113:23	PR44+560	PR47	3	100	Tissu ouvert
30185	Mus	50235218	A9:5	Nimes Ouest	Gallargues	1	300	Tissu ouvert
INSEE commune	Nom commune	ID tronçon	Nom tronçon	Débutant	Finissant	Catégorie	Largeur	Tissu
30186	Nages-et-Solorgues	50232227	RD40:14	RD14	RD1	3	100	Tissu ouvert
INSEE commune	Nom commune	ID tronçon	Nom tronçon	Débutant	Finissant	Catégorie	Largeur	Tissu
30188	Ners	50231494		Limite Echangeur Vezanobres no	Limite nord Boucoiran	2	250	Tissu ouvert
30188	Ners	50242815	RD936:11	RD1131	Rue des Quatre vents	4	30	Tissu ouvert
30188	Ners	50242816	RD936:10	Rue des quatre vents	Che des Combettes	4	30	Tissu ouvert
30188	Ners	50242817	RD936:8	Che des Combettes	Che Lavot Haut	4	30	Tissu ouvert
INSEE commune	Nom commune	ID tronçon	Nom tronçon	Débutant	Finissant	Catégorie	Largeur	Tissu
30189	Nîmes	50231287	A54:2	Croisement A9	Bretelle Nimes Ouest vers A54	2	250	Tissu ouvert
30189	Nîmes	50231295	RD42:7	100m aprEs feux tricolores	RD442	3	100	Tissu ouvert
30189	Nîmes	50231303	N113:1	Entree Nimes	A9	3	100	Tissu ouvert
30189	Nîmes	50231304	N113:2	A9	Rue des Platanettes	3	100	Tissu ouvert
30189	Nîmes	50231305	N113:3	Rue des Platanettes	Rue d'Oran	3	100	Tissu ouvert
30189	Nîmes	50231306	N113:4	Rue d'Oran	Avenue du Pdt Allende	3	100	Tissu ouvert
30189	Nîmes	50231324	RD6113:12	Limitation à 80 Km/h	Entree agglo Nimes	2	250	Tissu ouvert
30189	Nîmes	50231325	RD999:34	RD135	100 m avant feu tricolore	2	250	Tissu ouvert
30189	Nîmes	50243158	RD999:37	RD503	RD135	2	250	Tissu ouvert
30189	Nîmes	50231331	Rte de Saint Gilles	sortie agglo NIMES	rond point Echangeur A9	3	100	Tissu ouvert
30189	Nîmes	50231332	RD42:1 - TCSP	Rond point echangeur A9	Entree agglo Caissargues	2	250	Tissu ouvert

ANNEXE 2

30189	Nîmes	50231341	A54:1	Peage Nimes Ouest	Echangeur A9 A54	2	250	Tissu ouvert
30189	Nîmes	50231347	RD999:32	Sortie agglo Nimes	RD1	3	100	Tissu ouvert
30189	Nîmes	50231354	RN106:36	RD225	Debut route à 2*2 voies	2	250	Tissu ouvert
30189	Nîmes	50231358	Rue Gaston Boissier	Place A. Briand	Rue Racine	4	30	Tissu ouvert
30189	Nîmes	50231359	Rue Moliere	Rue Racine	Bd A. Daudet	4	30	Tissu ouvert
30189	Nîmes	50231360	Rue Jean Bouin	Rue Vincent Faita	Rue Pitot	4	30	Tissu ouvert
30189	Nîmes	50231361	Av du Languedoc	Av François Mitterrand	Che de la Tour de l'Eveque	3	100	Tissu ouvert
30189	Nîmes	50231362	Rue Henri Frenay	Voies SNCF	Chemin des justices vieilles	4	30	Tissu ouvert
30189	Nîmes	50231363	Rue Gretry	Bd Jean Jaures	Rue Rabeau St Etienne	3	100	Rue en U
30189	Nîmes	50231364	Rue de Conde	Rue de Beaucaire	Rue V. Faita	4	30	Tissu ouvert
30189	Nîmes	50231365	Che du Mas Balan	Route d'Ales	Rue du Rouget de l'Isle	3	100	Tissu ouvert
30189	Nîmes	50231366	Quai de la Paix:14	Avenue Kennedy	Giratoire CHR Carremeau	4	30	Tissu ouvert
30189	Nîmes	50231367	Quai de la Paix:13	Avenue Kennedy	Giratoire CHR Carremeau	4	30	Tissu ouvert
30189	Nîmes	50231368	Ch carreau de Lanes	Avenue Kennedy	Giratoire CHR Carremeau	4	30	Tissu ouvert
30189	Nîmes	50231394	Ch de la Croix Vauvert	Avenue du Marechal Juin	Bd Allende	4	30	Tissu ouvert
30189	Nîmes	50231395	Ch des limites	Rue porte Cauciere	Chemin de Russan	4	30	Tissu ouvert
30189	Nîmes	50231499	RN106:49	Debut route à 2*2 voies	Debut route à 3 voies	2	250	Tissu ouvert
30189	Nîmes	50231500	RN106:50	RD114	RD907	2	250	Tissu ouvert
30189	Nîmes	50231516	RN113:21	Giratoire du Four à Chaux	Sortie Nîmes	2	250	Tissu ouvert
30189	Nîmes	50231550	RD6086:35	RD135 deviation Marguerittes	Rond point ZAC	2	250	Tissu ouvert
30189	Nîmes	50231567	RN106:24	Entree Nîmes	Avenue G. Dayan	2	250	Tissu ouvert
30189	Nîmes	50231568	RN106:25 - TCSP	Avenue G. Dayan	Passerelle gp.scl. E. Vaillant	2	250	Tissu ouvert
30189	Nîmes	50231569	RN106:26 - TCSP	Passerelle gp.scl. E. Vaillant	100m av Avenue Kennedy	2	250	Tissu ouvert
30189	Nîmes	50231570	RN106:27 - TCSP	100m av Avenue Kennedy	Avenue Kennedy	2	250	Tissu ouvert
30189	Nîmes	50231571	RN106:28	Avenue Kennedy	100m ap Avenue Kennedy	2	250	Tissu ouvert
30189	Nîmes	50231572	RN106:29	100m ap Avenue Kennedy	Passerelle gp. scl. Vergnoles	2	250	Tissu ouvert
30189	Nîmes	50231573	RN106:30	Passerelle gp. scl. Vergnoles	100m ap chemin de Valdegour	2	250	Tissu ouvert
30189	Nîmes	50231574	RN106:31	100m ap chemin de Valdegour	Sortie Nîmes (Route de Sauve)	2	250	Tissu ouvert
30189	Nîmes	50231575	RN113:6	Bd Ouest	Rond point du four à choux	3	100	Tissu ouvert
30189	Nîmes	50231577	RN113:8	Sortie agglo NIMES	Fin de route 2*2 voies	2	250	Tissu ouvert
30189	Nîmes	50231578	RN113:9	Fin de route à 2*2 voies	Limitation à 70 Km/h	2	250	Tissu ouvert
30189	Nîmes	50231599	RN106:33	eEbut route à 2*2 voies	RD907	2	250	Tissu ouvert
30189	Nîmes	50231600	RN106:34	Sortie agglo Nimes	Debut route à 2*2 voies	2	250	Tissu ouvert
30189	Nîmes	50231632	av Francois Mitterrand:1 - TCSP	A54	Av President Allende	4	30	Tissu ouvert
30189	Nîmes	50231693	RD135:2	RD427	RD979	4	30	Tissu ouvert
30189	Nîmes	50231694	RD127:3	RD427	RD135	4	30	Tissu ouvert
30189	Nîmes	50231695	RD127:1	RD135	Limite communale Poulx	3	100	Tissu ouvert
30189	Nîmes	50231696	RD127:2	RD6086	Les Blaches	3	100	Tissu ouvert
30189	Nîmes	50231697	RD979:3	Gardon	RD135	3	100	Tissu ouvert
30189	Nîmes	50231706	Quai de la Paix:10	Rue Henri Fresnay	Rue Chabaud	4	30	Tissu ouvert
30189	Nîmes	50231707	Rue Chabaud	Chemin des justices vieilles	Montee des Alpains	4	30	Tissu ouvert
30189	Nîmes	50231708	Rue de Calves	Rue Kleber	Rue de la Biche	3	100	Rue en U
30189	Nîmes	50231709	Quai de la Paix:11	Av. Pierre Mendes France	Chemin du pont des iles	3	100	Tissu ouvert
30189	Nîmes	50231710	Rue de Sauve:2	Avenue G. Pompidou	Bd Jean Jaures	3	100	Rue en U
30189	Nîmes	50231711	Rue Rabeau St Etienne	Rue Gretty	Quai de la Fontaine	2	250	Rue en U
30189	Nîmes	50231712	Av du President Salvador Allende:3	100m ap chemin des Capucines	Bd Ouest	3	100	Tissu ouvert
30189	Nîmes	50231713	Av du President Salvador Allende:4	100m ap route de St. Gilles	100m av chemin des Capucines	3	100	Tissu ouvert
30189	Nîmes	50231714	Av du President Salvador Allende:5	100m av chemin des Capucines	100m ap chemin des Capucines	3	100	Tissu ouvert
30189	Nîmes	50231715	Av du President Salvador Allende:6	100m ap Avenue du Gal Leclerc	100m av route de St. Gilles	3	100	Tissu ouvert
30189	Nîmes	50231716	Av du President Salvador Allende:7	100m av route de St. Gilles	100m Ap route de St. Gilles	3	100	Tissu ouvert
30189	Nîmes	50231717	Av du President Salvador Allende:8	100m ap rue des Amoureux	100m av Avenue du Gal Leclerc	3	100	Tissu ouvert
30189	Nîmes	50231718	Av du President Salvador Allende:9	100m av Avenue du Gal Leclerc	100m ap Avenue du Gal Leclerc	3	100	Tissu ouvert
30189	Nîmes	50231719	Av du President Salvador Allende:10	Route Beaucaire	100m ap route Beaucaire	3	100	Tissu ouvert
30189	Nîmes	50231720	Av du President Salvador Allende:11	100m ap route Beaucaire	100m av rue des Amoureux	3	100	Tissu ouvert
30189	Nîmes	50231721	Av du President Salvador Allende:12	100m av rue des Amoureux	100m ap rue des Amoureux	3	100	Tissu ouvert

ANNEXE 2

30189	Nîmes	50231722	Av du President Salvador Allende:13	Avenue Bir-Hakeim	100m av route Beaucaire	3	100	Tissu ouvert
30189	Nîmes	50231723	Av du President Salvador Allende:14	100m av route Beaucaire	Route Beaucaire	3	100	Tissu ouvert
30189	Nîmes	50231724	Rte d'Avignon:5	Entree Nimes	Pont de la Justice	3	100	Tissu ouvert
30189	Nîmes	50231725	Rte d'Avignon:6	Rond point Echangeur Nimes Est	Entree aggro Nimes	3	100	Tissu ouvert
30189	Nîmes	50231726	Rue Roger Bertreux	Rte de Sauve	Chemin du grand bois	4	30	Tissu ouvert
30189	Nîmes	50231752	Av du Marechal Juin:4	Bd peripherique Ouest	Giratoire du Four à Chaux	3	100	Tissu ouvert
30189	Nîmes	50231753	RD640:1	Chemin de Fontanple	Avenue Pavlov	3	100	Tissu ouvert
30189	Nîmes	50231754	RD640:2 - TCSP	100m av Bd Ouest	Chemin de Fontanple	3	100	Tissu ouvert
30189	Nîmes	50231755	Av Kennedy:1	100m ap Avenue des Arts	100m av Bd Ouest	3	100	Tissu ouvert
30189	Nîmes	50231756	Av Kennedy:2	100m av Avenue des Arts	100m ap Avenue des Arts	3	100	Tissu ouvert
30189	Nîmes	50231757	Av Kennedy:3 - TCSP	Rue A. Coussant	100m av Avenue des Arts	3	100	Tissu ouvert
30189	Nîmes	50231758	Av Kennedy:4 - TCSP	Avenue G. Pompidou	Rue A. Coussant	3	100	Tissu ouvert
30189	Nîmes	50231776	RD135:1	RN86	RD999	3	100	Tissu ouvert
30189	Nîmes	50231779	RD135:15	RD999 Pont de Cart	RD135 Rodilhan ouest	3	100	Tissu ouvert
30189	Nîmes	50231800	Rue J Baby	D127	Rue J. Odelin	4	30	Tissu ouvert
30189	Nîmes	50231802	Quai de la Paix:5	Square de la Bouqueterie	Quai de la Fontaine	3	100	Tissu ouvert
30189	Nîmes	50231803	Bd A Daudet	Quai de la Fontaine	Place de la Maison Carree	3	100	Tissu ouvert
30189	Nîmes	50231804	Bd Victor Hugo:3	Place de la Maison Carree	Rue Gergonne	3	100	Rue en U
30189	Nîmes	50231805	Rue Emile Jamais:1	Rue Benoit Malon	Avenue J. Jaures	3	100	Rue en U
30189	Nîmes	50231806	Rue Emile Jamais:2	Bd V. Hugo	Rue Benoit Malon	3	100	Rue en U
30189	Nîmes	50231807	Rue Dhuoda:1	Place Severine	Rue Clovis	1	300	Rue en U
30189	Nîmes	50231808	Rue Dhuoda:2	Rue Clovis	Bd Sergent Allende	1	300	Rue en U
30189	Nîmes	50231809	Rue A Simon:1	Bd Sergent Allende	Impasse du Verdon	3	100	Tissu ouvert
30189	Nîmes	50231810	Rue A Simon:2	Impasse du Verdon	Avenue Pierre Gamel	4	30	Tissu ouvert
30189	Nîmes	50231816	Av de la Liberté:1 - TCSP	Pont de la Liberté	Rue Gaston Tessier	3	100	Tissu ouvert
30189	Nîmes	50231817	Av de la Liberté:2 - TCSP	Rue Gaston Tessier	Rond point des N.U.	3	100	Tissu ouvert
30189	Nîmes	50231822	Rue de la Curaterie	Place Belle Croix	Bd Amiral Courbet	2	250	Rue en U
30189	Nîmes	50231823	Rue de Verdun	Avenue Kennedy	Place Severine	3	100	Tissu ouvert
30189	Nîmes	50231824	Av G Pompidou	Avenue F. Roosevelt	Avenue Kennedy	3	100	Tissu ouvert
30189	Nîmes	50231825	rue de la republique:1 - TCSP	Rue Dhuoda	Avenue J. Jaures	3	100	Tissu ouvert
30189	Nîmes	50231826	rue de la republique:2 - TCSP	Rue St. Remy	Rue Dhuoda	3	100	Tissu ouvert
30189	Nîmes	50231827	rue de la republique:3 - TCSP	Place Montcalm	Rue St. Remy	3	100	Tissu ouvert
30189	Nîmes	50231828	rue de la republique:4 - TCSP	Bd des Arenes	Place Montcalm	3	100	Tissu ouvert
30189	Nîmes	50231829	Av Jean Jaures:1	Avenue F. Roosevelt	Place Severine	3	100	Tissu ouvert
30189	Nîmes	50231830	Av Jean Jaures:2 - TCSP	Rond point de l'Europe	Pont de la Liberté	3	100	Tissu ouvert
30189	Nîmes	50231831	Av Jean Jaures:3	Place Severine	Rond point de l'Europe	3	100	Tissu ouvert
30189	Nîmes	50231832	Bd Sergent Triaire:4	Avenue J. Jaures	Avenue du Marechal Juin	4	30	Tissu ouvert
30189	Nîmes	50231833	Bd Sergent Triaire:5	Rond point le planas	Avenue J. Jaures	3	100	Tissu ouvert
30189	Nîmes	50231834	Av du Marechal Juin:1	Rond point de l'Europe	Impasse des Acacias	3	100	Tissu ouvert
30189	Nîmes	50231835	RD13:1	100m ap rue des Lauriers	Avenue J. Prouve	4	30	Tissu ouvert
30189	Nîmes	50231837	Quai de la Paix:7	Rue Emilien Ronzas	100m ap rue des Lauriers	3	100	Tissu ouvert
30189	Nîmes	50231838	Quai de la Paix:8	Rue Roger Sabatier	Rue Emilien Ronzas	3	100	Tissu ouvert
30189	Nîmes	50231839	Quai de la Paix:9	Avenue du Marechal Juin	Rue Roger Sabatier	3	100	Tissu ouvert
30189	Nîmes	50231841	Av F Mitterand	Rond point des N.U.	Sortie Nîmes	3	100	Tissu ouvert
30189	Nîmes	50231844	Av des Poetes:1	Rue de Dante	Route de Sommieres	4	30	Tissu ouvert
30189	Nîmes	50231845	Av des Poetes:2	Avenue des Arts	Rue de Dante	4	30	Tissu ouvert
30189	Nîmes	50231846	Av des Arts:1 - TCSP	Avenue Kennedy	Place R. Bastide	3	100	Tissu ouvert
30189	Nîmes	50231847	Av des Arts:2 - TCSP	Place R. Bastide	Avenue des Poetes	3	100	Tissu ouvert
30189	Nîmes	50231848	Av des Arts:3 - TCSP	Avenue des Poetes	Bd peripherique Ouest	3	100	Tissu ouvert
30189	Nîmes	50231849	Rue de Sauve:1	Avenue F. Roosevelt	Avenue G. Pompidou	3	100	Rue en U
30189	Nîmes	50231850	Av du Marechal Juin:2	Impasse des Acacias	Chemin Bas de Montpellier	3	100	Tissu ouvert
30189	Nîmes	50231851	Av du Marechal Juin:3	Chemin Bas de Montpellier	Bd peripherique Ouest	3	100	Tissu ouvert
30189	Nîmes	50231852	Rue Sully:2	Rue Richelieu	Rue Vincent Faita	4	30	Tissu ouvert
30189	Nîmes	50231853	Rue Auguste	Rue Vincent Faita	Rue de la Biche	4	30	Tissu ouvert
30189	Nîmes	50231857	Rue Henri Bosco	Rue du Rouget de l'Isle	Rue porte Cauciere	3	100	Tissu ouvert

ANNEXE 2

30189	Nîmes	50231858	Rue de Posterle	Chemin de Russan	Rue Bonfa	4	30	Tissu ouvert
30189	Nîmes	50231859	Rue Bonfa	Place du Doc. Cantaloube	Rue de la Biche	4	30	Tissu ouvert
30189	Nîmes	50231860	Rue de la Biche	Rue Bonfa	Rue Vincent Faita	4	30	Tissu ouvert
30189	Nîmes	50231861	Rue Kleber:1	Bd Chaban-Latour	Rue de Calves	3	100	Rue en U
30189	Nîmes	50231862	Rue Kleber:2	Rte d'Uzes	Bd Chaban-Latour	3	100	Rue en U
30189	Nîmes	50231864	Bd Natoire:1	Rue F. Paulhan	Avenue Gal Leclerc	3	100	Tissu ouvert
30189	Nîmes	50231865	Bd Natoire:2	Bd Sergent Triaire	Rue F. Paulhan	3	100	Tissu ouvert
30189	Nîmes	50231866	Av du general Leclerc:1	Bd du Pdt Allende	Rue de Lille	3	100	Tissu ouvert
30189	Nîmes	50231867	Av du general Leclerc:2	Rue de Lille	Bd Natoire	3	100	Tissu ouvert
30189	Nîmes	50231868	Av du general Leclerc:3	Bd Natoire	Rue Magaille	3	100	Tissu ouvert
30189	Nîmes	50231869	Av du general Leclerc:4	Rue Magaille	Bd Talabot	3	100	Tissu ouvert
30189	Nîmes	50231870	Rue du Cirque Romain:1 - TCSP	Avenue J. Jaures	Rue François 1er	4	30	Tissu ouvert
30189	Nîmes	50231871	Rue de l'abatoir - TCSP	Rue de Verdun	Avenue J. Jaures	4	30	Tissu ouvert
30189	Nîmes	50231872	Rue du Cirque Romain:2 - TCSP	Rue François 1er	Rue de la Republique	3	100	Rue en U
30189	Nîmes	50231875	Rue de la cite Foulc:1	Rue Bossuet	Bd Sergent Triaire	2	250	Rue en U
30189	Nîmes	50231876	Rue de la cite Foulc:2	Rue Bourdaloue	Rue Bossuet	2	250	Rue en U
30189	Nîmes	50231877	Rue de la cite Foulc:3	Rue de la Republique	Rue Bourdaloue	3	100	Rue en U
30189	Nîmes	50231878	Rue Briconnet:1	Rue Raymond Marc	Bd Bruxelles	4	30	Tissu ouvert
30189	Nîmes	50231879	Rue Briconnet:2	Bd Sergent Triaire	Rue Raymond Marc	4	30	Tissu ouvert
30189	Nîmes	50231880	Rue Seguier:1	Impasse Verdet	Bd Talabot	2	250	Rue en U
30189	Nîmes	50231881	Rue Seguier:2	Rue de Preston	Impasse Verdet	2	250	Rue en U
30189	Nîmes	50231882	Rue Seguier:3	Place Gabriel Peri	Rue de Preston	3	100	Rue en U
30189	Nîmes	50231883	Rue de Verdet:2	Rue de Roussy	Avenue Carnot	3	100	Rue en U
30189	Nîmes	50231884	Rue de Verdet:3	Avenue Carnot	Rue Turgot	2	250	Rue en U
30189	Nîmes	50231885	Rue de Verdet:4	Rue Turgot	Rue Seguier	2	250	Rue en U
30189	Nîmes	50231886	Av Carnot	Rue notre Dame	Bd Talabot	3	100	Rue en U
30189	Nîmes	50231888	Rue Notre Dame:1	Square de la Couronne	Bd Prague	4	30	Tissu ouvert
30189	Nîmes	50231889	Rue Notre Dame:2	Avenue Carnot	Square de la Couronne	3	100	Rue en U
30189	Nîmes	50231890	Rue Notre Dame:3	Rue Seguier	Avenue Carnot	3	100	Rue en U
30189	Nîmes	50231891	Rue Notre Dame:4	Rue Pierre Semard	Rue Seguier	3	100	Rue en U
30189	Nîmes	50231892	Bd Victor Hugo:2	Rue Gergonne	Place des Arenes	3	100	Rue en U
30189	Nîmes	50231893	Bd des Arenes:1 - TCSP	Place des Arenes	Rue de la Republique	4	30	Tissu ouvert
30189	Nîmes	50231894	Bd des Arenes:2 - TCSP	Rue de la Cite Foulc	Rue du 11 nov. 1918	4	30	Tissu ouvert
30189	Nîmes	50231896	Bd Amiral Courbet:1	Square de la Couronne	Place du grand Temple	3	100	Rue en U
30189	Nîmes	50231897	Bd Amiral Courbet:2	Place du grand Temple	Place Gabriel Peri	3	100	Rue en U
30189	Nîmes	50231898	Bd Amiral Courbet:3	Place Gabriel Peri	Bd Etienne Santenac	3	100	Rue en U
30189	Nîmes	50231899	Bd Gambetta:3	Bd Santenac	Place St. Charles	3	100	Rue en U
30189	Nîmes	50231900	Bd Gambetta:4	Place St. Charles	Rue Robert	2	250	Rue en U
30189	Nîmes	50231901	Bd Gambetta:5	Rue Robert	Square de la bouqueterie	3	100	Rue en U
30189	Nîmes	50231928	Rue de Verdet:1	Bd de Prague	Rue de Roussy	3	100	Rue en U
30189	Nîmes	50231929	Bd Sergent Triaire:1	Bd Natoire	Rond point le planas	3	100	Tissu ouvert
30189	Nîmes	50231930	Bd Sergent Triaire:2	Avenue Feucheres	Bd Natoire	3	100	Tissu ouvert
30189	Nîmes	50231931	Bd Sergent Triaire:3 - TCSP	Avenue Carnot	Avenue Feucheres	3	100	Tissu ouvert
30189	Nîmes	50231934	Av Bir Hakeim - TCSP	Route d'Avignon	Avenue du Pdt Allende	4	30	Tissu ouvert
30189	Nîmes	50231935	Place G Peri:1	Bd Amiral Courbet	Rue de Beaucaire	4	30	Tissu ouvert
30189	Nîmes	50231936	Place G Peri:2	Bd Amiral Courbet	Rue de Beaucaire	4	30	Tissu ouvert
30189	Nîmes	50231937	Rte d'Avignon:1	Pont de la Justice	100m av route de Courbessac	3	100	Tissu ouvert
30189	Nîmes	50231938	Rte d'Avignon:2	100m av route de Courbessac	100m ap route de Courbessac	3	100	Tissu ouvert
30189	Nîmes	50231939	Rue Talabot - TCSP	Rue Pierre Semard	Avenue Carnot	3	100	Tissu ouvert
30189	Nîmes	50231940	Bd E Santenac	Rue V. Faita	Bd Gambetta	3	100	Tissu ouvert
30189	Nîmes	50231941	Rue Paul Painleve:1	Bd Talabot	Rue Henri Poincare	3	100	Tissu ouvert
30189	Nîmes	50231942	Rue Paul Painleve:2	Rue Henri Poincare	Avenue du Pdt Allende	4	30	Tissu ouvert
30189	Nîmes	50231943	Av R Bompard:1	Chemin du Pont des Iles	Impasse de l'ancienne Motte	4	30	Tissu ouvert
30189	Nîmes	50231944	Chemin du pont des iles	Rue Christino Garcia	Avenue R. Bompard	4	30	Tissu ouvert
30189	Nîmes	50231945	Rue Christino Garcia	Avenue du Pdt Allende	Route 240m ap Allende	4	30	Tissu ouvert

ANNEXE 2

30189	Nîmes	50231946	Av R Bompard:2	Impasse de l'ancienne Motte	Route de Beaucaire	4	30	Tissu ouvert
30189	Nîmes	50231947	Rue Pierre Semard:1	Rue Notre Dame	Route de Beaucaire	3	100	Rue en U
30189	Nîmes	50231948	Rue Pierre Semard:2 - TCSP	Rue Lavastre	Rue Notre Dame	2	250	Rue en U
30189	Nîmes	50231949	Rte d'Avignon:3	100m ap route de Courbessac	Avenue de Bir-Hakeim	3	100	Tissu ouvert
30189	Nîmes	50231950	Rte d'Avignon:4	Avenue de Bir-Hakeim	Rue Lavastre	3	100	Tissu ouvert
30189	Nîmes	50231951	Rue Sully:1	Rue Pierre Semard	Rue Richelieu	3	100	Tissu ouvert
30189	Nîmes	50231959	RD42:5	Limite commune St Gilles	Entree agglo St Gilles	3	100	Tissu ouvert
30189	Nîmes	50232052	Rue de Beaucaire:4	Rue de Melarede	100m av Bd Talabot	2	250	Rue en U
30189	Nîmes	50232053	Rue de Beaucaire:5	100m av Bd Talabot	Bd Talabot	2	250	Rue en U
30189	Nîmes	50232054	Rue de Beaucaire:6	Rue d'Angouleme	Place Gabriel Peri	2	250	Rue en U
30189	Nîmes	50232055	Rue de Beaucaire:7	Rue Notre Dame	Rue d'Angouleme	2	250	Rue en U
30189	Nîmes	50232056	Rue de Beaucaire:8	Bd Talabot	Rue Villars	2	250	Rue en U
30189	Nîmes	50232057	Rue de Beaucaire:9	Rue Villars	Rue Notre Dame	2	250	Rue en U
30189	Nîmes	50232058	Rte d'Ales:1	entree Nîmes	Chemin du bas Malan	3	100	Tissu ouvert
30189	Nîmes	50232059	Rue Vincent Faïta:1	100m ap voie SNCF	Rue Sully	4	30	Tissu ouvert
30189	Nîmes	50232060	Rue Vincent Faïta:2	Rue M. Duport	Voie SNCF	3	100	Tissu ouvert
30189	Nîmes	50232061	Rue Vincent Faïta:3	Voie SNCF	100m ap voie SNCF	3	100	Tissu ouvert
30189	Nîmes	50232062	Rte d Uzes:1	100m ap rue du jeux de Boule	Rue M. Duport	4	30	Tissu ouvert
30189	Nîmes	50232063	Rte d Uzes:2	Rue des Rosiers	100m ap rue du jeux de Boule	3	100	Tissu ouvert
30189	Nîmes	50232064	Rte d Uzes:3	Rue du Chalet	Rue des Rosiers	4	30	Tissu ouvert
30189	Nîmes	50232065	Rte d Uzes:4	Cadereau d Uzes	Rue du Chalet	3	100	Tissu ouvert
30189	Nîmes	50232066	Rte d Uzes:5	Entree Nîmes	Cadereau d Uzes	4	30	Tissu ouvert
30189	Nîmes	50232067	Rte de Courbessac:2	Route d'Avignon	Chemin du Mas de Mingue	4	30	Tissu ouvert
30189	Nîmes	50232068	Rte d'Ales:2	Allée Clos des Pins	Avenue F. Roosevelt	3	100	Tissu ouvert
30189	Nîmes	50232069	Rte d'Ales:3	Chemin du bas Malan	Allée Clos des Pins	3	100	Tissu ouvert
30189	Nîmes	50232070	Rue Vincent Faïta:4	Rue de la Biche	Bd E. Saintenac	2	250	Rue en U
30189	Nîmes	50232071	Rue Vincent Faïta:5	Rue Sully	Rue de la Biche	3	100	Rue en U
30189	Nîmes	50232073	Av Franklin Roosevelt:1	Avenue G. Pompidou	Rue de Sauve	2	250	Rue en U
30189	Nîmes	50232074	Av Franklin Roosevelt:2	Place Marechal Foch	Avenue G. Pompidou	3	100	Rue en U
30189	Nîmes	50232075	Quai de la Fontaine:2	Avenue J. Jaures	Place Marechal Foch	3	100	Tissu ouvert
30189	Nîmes	50232076	Quai de la Fontaine:3	Place A. Briand	Avenue J. Jaures	3	100	Tissu ouvert
30189	Nîmes	50232077	Route de Saint Gilles:1	Avenue du Languedoc	Sortie Nîmes	3	100	Tissu ouvert
30189	Nîmes	50232078	Route de Saint Gilles:2	Avenue du Languedoc	Sortie Nîmes	3	100	Tissu ouvert
30189	Nîmes	50232079	Route de Saint Gilles:3	Bd Pdt Allende	100m ap Bd Pdt Allende	3	100	Tissu ouvert
30189	Nîmes	50232080	Route de Saint Gilles:4	100m ap Bd Pdt Allende	Avenue du Languedoc	3	100	Tissu ouvert
30189	Nîmes	50232081	Route de Sauve:1	100m ap rue des Albatros	Sortie Nîmes	4	30	Tissu ouvert
30189	Nîmes	50232082	Route de Sauve:2	100m av rue des Albatros	100m ap rue des Albatros	3	100	Tissu ouvert
30189	Nîmes	50232083	Route de Sauve:3	Chemin du grand Bois	100m av rue des Albatros	4	30	Tissu ouvert
30189	Nîmes	50232084	Route de Sauve:4	Bd peripherique Ouest	Chemin du grand Bois	4	30	Tissu ouvert
30189	Nîmes	50232085	Route de Sauve:5	Chemin de la combe des oiseaux	Bd peripherique Ouest	4	30	Tissu ouvert
30189	Nîmes	50232086	Route de Sauve:6	100m ap chemin de Valdegour	Chemin de la combe des oiseaux	4	30	Tissu ouvert
30189	Nîmes	50232087	Route de Sauve:7	100m av chemin de Valdegour	100m ap chemin de Valdegour	4	30	Tissu ouvert
30189	Nîmes	50232088	Route de Sauve:8	100m ap Montee des 3 piliers	100m av chemin de Valdegour	4	30	Tissu ouvert
30189	Nîmes	50232089	Route de Sauve:9	Montee des 3 piliers	100m ap Montee des 3 piliers	4	30	Tissu ouvert
30189	Nîmes	50232090	Route de Sauve:10	Rue de Sauve	Montee des 3 piliers	4	30	Tissu ouvert
30189	Nîmes	50232091	RD540:5	Rue Jules Raimu	Route Rouquairol	3	100	Tissu ouvert
30189	Nîmes	50232092	RD540:4	100m ap Avenue des Poetes	Rue Jules Raimu	3	100	Tissu ouvert
30189	Nîmes	50232093	RD540:3	100m av Avenue des Poetes	100m ap Avenue des Poetes	3	100	Tissu ouvert
30189	Nîmes	50232094	RD540:2	Rue St. exupery	100m av Avenue des Poetes	3	100	Tissu ouvert
30189	Nîmes	50232095	RD540:1	Avenue du Marechal Juin	Rue St. exupery	3	100	Tissu ouvert
30189	Nîmes	50232096	RD40:9	Route de Rouquairol	Avenue Kennedy	3	100	Tissu ouvert
30189	Nîmes	50232097	RD40:4	RD540	Avenue Pavlov	3	100	Tissu ouvert
30189	Nîmes	50232098	RD40:11	Avenue Pavlov	Sortie Nîmes	3	100	Tissu ouvert
30189	Nîmes	50232132	Av du President Salvador Allende:1	Pont de Justice (N86)	Avenue Bir-Hakeim	3	100	Tissu ouvert
30189	Nîmes	50232133	Av du President Salvador Allende:2	100m av rue des Amoureux	100m ap rue des Amoureux	3	100	Tissu ouvert

ANNEXE 2

30189	Nîmes	50232145	Rte de Courbessac:1	Chemin du Mas de Mingue	Chemin de la Ronde de la Base	4	30	Tissu ouvert
30189	Nîmes	50232146	Quai de la Fontaine:1	BD A. Daudet	Place A. Briand	4	30	Tissu ouvert
30189	Nîmes	50232147	RD999:35	100m av Avenue du Pdt Allende	Avenue du Pdt Allende	3	100	Tissu ouvert
30189	Nîmes	50232148	RD999:33	Entree Nîmes	100m av Avenue du Pdt Allende	3	100	Tissu ouvert
30189	Nîmes	50232149	Rue de Beaucaire:1	Avenue du Pdt Allende	Rue C. L'Idrard	3	100	Tissu ouvert
30189	Nîmes	50232150	Rue de Beaucaire:2	Rue C. L'Idrard	Rue Boucher de Perthes	3	100	Tissu ouvert
30189	Nîmes	50232151	Rue de Beaucaire:3	Rue Boucher de Perthes	Rue Melarede	3	100	Tissu ouvert
30189	Nîmes	50232222	RD40:2	Sortie aggro NIMES	EntrEe aggro Caveirac	3	100	Tissu ouvert
30189	Nîmes	50232252	RD42:8	RD442	debut limitation à 70 km/h	3	100	Tissu ouvert
30189	Nîmes	50232253	RD42:9	RD442	debut limitation à 70 km/h	3	100	Tissu ouvert
30189	Nîmes	50232254	RD42:10	Limitation à 70 Km/h	Fin de limitation à 70 Km/h	3	100	Tissu ouvert
30189	Nîmes	50232255	RD42:11	Fin limitation à 70 km/h	Limite commune Nimes	3	100	Tissu ouvert
30189	Nîmes	50232256	RD442:2	RD42	RD442a	3	100	Tissu ouvert
30189	Nîmes	50232257	RD613	Sortie aggro Nimes	RD13	3	100	Tissu ouvert
30189	Nîmes	50232258	RD13:2	RD135	RD135	2	250	Tissu ouvert
30189	Nîmes	50232259	RD13:3	Sortie aggro Nimes	RD613	3	100	Tissu ouvert
30189	Nîmes	50232260	RD13:4	RD613	RD135	3	100	Tissu ouvert
30189	Nîmes	50232269	RD135:8	100 m avant feu tricolore	Sortie aggro Caissargues	3	100	Tissu ouvert
30189	Nîmes	50232270	RD135:9	Sortie aggro Caissargues	RD13	3	100	Tissu ouvert
30189	Nîmes	50232271	RD135:11	RD13	Limitation à 70 Km/h	3	100	Tissu ouvert
30189	Nîmes	50235186	A54:3	Début A54 section 130	Echangeur Nimes centre	1	300	Tissu ouvert
30189	Nîmes	50235187	A54:2 Bis	Croisement A9	Bretelle A54 vers Nimes Ouest	2	250	Tissu ouvert
30189	Nîmes	50235188	A54:4	Nimes centre	Garons	1	300	Tissu ouvert
30189	Nîmes	50235215	A9:3	Nimes Est	Remoullins	1	300	Tissu ouvert
30189	Nîmes	50235217	A9:4	Nimes Ouest	Nimes Est	1	300	Tissu ouvert
30189	Nîmes	50235218	A9:5	Nimes Ouest	Gallargues	1	300	Tissu ouvert
30189	Nîmes	50235219	RN106:32	PR2+550	PR4+575	2	250	Tissu ouvert
30189	Nîmes	50235221	RN106:52	PR5	PR5+500	2	250	Tissu ouvert
30189	Nîmes	50235222	RN106:53	PR5	PR5+500	2	250	Tissu ouvert
30189	Nîmes	50235223	RN106:54	PR5	PR7+900	2	250	Tissu ouvert
30189	Nîmes	50235224	RN106:55	PR7+900	PR10	2	250	Tissu ouvert
30189	Nîmes	50235556	Porte d Ales	Puits couchoux	Bd gambetta	3	100	Rue en U
30189	Nîmes	50235557	Rue Puech du teil	Bd Gambetta	Che Puech du Teil	4	30	Tissu ouvert
30189	Nîmes	50235558	Rue de l'abrivado	Route de Beaucaire	Av President Salvadore Allende	4	30	Tissu ouvert
30189	Nîmes	50235559	RD40:3	RD540	Avenue Pavlov	4	30	Tissu ouvert
30189	Nîmes	50235560	cd l'herminier	Av de lattrre de tassigny	Av de bir hakeim	4	30	Tissu ouvert
30189	Nîmes	50235561	Rue Pierre Semard:2	Rte Avignon	Rue Notre Dame	3	100	Tissu ouvert
30189	Nîmes	50235562	Rue Auguste Bosc	Av Jean Jaures	R Henri Revoil	4	30	Tissu ouvert
30189	Nîmes	50235572	Ch du mas de sorbier	D999	Rue soufflot	3	100	Tissu ouvert
30189	Nîmes	50239909	PROJET CONIM	CONIM	Av Kennedy	2	250	Tissu ouvert
30189	Nîmes	50239911	PROJET DNN	N106	D979	3	100	Tissu ouvert
30189	Nîmes	50239915	PROJET CONIM	D40	A9	2	250	Tissu ouvert
30189	Nîmes	50239916	PROJET CONIM	D999	D40	2	250	Tissu ouvert
30189	Nîmes	50239917	PROJET CONIM	N106	D999	3	100	Tissu ouvert
30189	Nîmes	50239919	PROJET DNN	D979	D127	3	100	Tissu ouvert
30189	Nîmes	50239920	PROJET DNN	D127	Rte d'Avignon	3	100	Tissu ouvert
30189	Nîmes	50240617	Ligne T2 TCSP	CHU Caremeau	Avenue Kennedy	5	10	Tissu ouvert
30189	Nîmes	50240618	Ligne T2 TCSP	Pl des Arenes	Bd Victor Hugo	3	100	Rue en U
30189	Nîmes	50240619	Av Bir Hakeim	Route d'Avignon	Avenue du Pdt Allende	4	30	Tissu ouvert
30189	Nîmes	50240620	Ligne T2 TCSP	Rte d'Avignon	Av Bir-Hakeim	4	30	Tissu ouvert
30189	Nîmes	50241647	Bd de Prague	Avenue Feucheres	Square de la Couronne	3	100	Tissu ouvert
30189	Nîmes	50241648	Av Pierre Gamel	Bd Sergent Triaire	Avenue du Pdt Allende	3	100	Tissu ouvert
30189	Nîmes	50241656	Rue du general Perrier:2	Rue des Flottes	Place Belle Croix	3	100	Rue en U
30189	Nîmes	50241658	Rue du general Perrier:1	BD A. Daudet	Rue des Flottes	4	30	Tissu ouvert
30189	Nîmes	50242938	Av Jean Prouve	Avenue Jean Monnet	Chemin du Capouchine	4	30	Tissu ouvert

ANNEXE 2

30189	Nîmes	50242939	Cours Jean Monnet	Bd Allende	Avenue Jean Prouve	3	100	Tissu ouvert
30189	Nîmes	50242941	Rue Pere Brottier	Chemin de la Croix Vauvert	Bd Allende	4	30	Tissu ouvert
30189	Nîmes	50243019	Av Joliot Curie	Av Kennedy	Rte de Rouquairol	4	30	Tissu ouvert
30189	Nîmes	50243089	Av des Canaux:1	Entree agglo Rodilhan	100 m avant feux tricolores	4	30	Tissu ouvert
INSEE commune	Nom commune	ID tronçon	Nom tronçon	Débutant	Finissant	Catégorie	Largeur	Tissu
30191	Orsan	50231541	RN580:14	Carrefour Orsan Chusclan	L'Ardoise Nord	3	100	Tissu ouvert
30191	Orsan	50231542	RN580:15	Bagnols Sud	Carrefour Orsan Chusclan	3	100	Tissu ouvert
30191	Orsan	50235207	RN580:2	PR5+200	PR5+760	3	100	Tissu ouvert
30191	Orsan	50235521	RD765a	N580	RD765	3	100	Tissu ouvert
INSEE commune	Nom commune	ID tronçon	Nom tronçon	Débutant	Finissant	Catégorie	Largeur	Tissu
30192	Orthoux-Sérignac-Quilhan	50231675	RD999:22	RD45	RD999B	3	100	Tissu ouvert
30192	Orthoux-Sérignac-Quilhan	50243155	RD999:23	RD331	RD6110	3	100	Tissu ouvert
30192	Orthoux-Sérignac-Quilhan	50231608	RD999	RD22	Voie Unique	3	100	Tissu ouvert
INSEE commune	Nom commune	ID tronçon	Nom tronçon	Débutant	Finissant	Catégorie	Largeur	Tissu
30193	Parignargues	50231347	RD999:32	Sortie agglo Nimes	RD1	3	100	Tissu ouvert
30193	Parignargues	50231610	RD999:27	RD703	RD1	3	100	Tissu ouvert
INSEE commune	Nom commune	ID tronçon	Nom tronçon	Débutant	Finissant	Catégorie	Largeur	Tissu
30197	Les Plans	50231742	RD6:9	RD131	RD7	3	100	Tissu ouvert
INSEE commune	Nom commune	ID tronçon	Nom tronçon	Débutant	Finissant	Catégorie	Largeur	Tissu
30202	Pont-Saint-Esprit	50231343	RN86:4	RD994D	Entree agglo St Nazaire	3	100	Tissu ouvert
30202	Pont-Saint-Esprit	50231444	RD6086:51	Fin rue en U	100 m avant feu tricolore	3	100	Tissu ouvert
30202	Pont-Saint-Esprit	50231445	RD6086:19	100m avant feu tricolore	100m apres feu tricolore	3	100	Tissu ouvert
30202	Pont-Saint-Esprit	50231446	RD6086:21	100m apres feu tricolore	Sortie agglo Pont St Esprit	3	100	Tissu ouvert
30202	Pont-Saint-Esprit	50231447	RD6086:23	Sortie agglo Pont St Esprit	RD994D	3	100	Tissu ouvert
30202	Pont-Saint-Esprit	50231451	RD6086:43	RD994	100 m avant feu tricolore	3	100	Tissu ouvert
30202	Pont-Saint-Esprit	50231452	RD6086:45	100 m avant feu tricolore	Debut rue en U	3	100	Tissu ouvert
30202	Pont-Saint-Esprit	50231556	RN86:1	RN86	Limite du departement Vaucluse	3	100	Tissu ouvert
30202	Pont-Saint-Esprit	50232022	RD6086:17	Fin de limitation de vitesse	Entree agglo Pont St Esprit	3	100	Tissu ouvert
30202	Pont-Saint-Esprit	50232023	RD6086:36	Entree agglo Pont St Esprit	100 m avant un feu tricolore	4	30	Tissu ouvert
30202	Pont-Saint-Esprit	50232024	RD6086:39	100 m avant le feu tricolore	100 m apres le feu tricolore	4	30	Tissu ouvert
30202	Pont-Saint-Esprit	50232025	RD6086:41	100m apres feu tricolore	RD994	4	30	Tissu ouvert
30202	Pont-Saint-Esprit	50232026	RD6086:47	Debut rue en U	100m apres feu tricolore	2	250	Rue en U
30202	Pont-Saint-Esprit	50232027	RD6086:49	100 m apres feu tricolore	Fin de rue en U	2	250	Rue en U
30202	Pont-Saint-Esprit	50232030	RD994	RN86	Sortie agglo Pont St Esprit	4	30	Tissu ouvert
INSEE commune	Nom commune	ID tronçon	Nom tronçon	Débutant	Finissant	Catégorie	Largeur	Tissu
30206	Poulx	50231693	RD135:2	RD427	RD979	4	30	Tissu ouvert
30206	Poulx	50231694	RD127:3	RD427	RD135	4	30	Tissu ouvert
INSEE commune	Nom commune	ID tronçon	Nom tronçon	Débutant	Finissant	Catégorie	Largeur	Tissu
30207	Pouzilhac	50231524	RD6086:29	Fin limitation à 70 Km/h	Limite commune Gaujac	3	100	Tissu ouvert
30207	Pouzilhac	50231529	RD6086:42	RD982	Entree agglo Pouzilhac	3	100	Tissu ouvert
30207	Pouzilhac	50231530	RD6086:46	Sortie agglo Pouzilhac	Entree agglo Valliguières	3	100	Tissu ouvert
30207	Pouzilhac	50231543	RD6086:38	Limite commune Pouzilhac	RD982	3	100	Tissu ouvert
30207	Pouzilhac	50231968	RD6086:44	Entree agglo Pouzilhac	Sortie agglo Pouzilhac	4	30	Tissu ouvert
INSEE commune	Nom commune	ID tronçon	Nom tronçon	Débutant	Finissant	Catégorie	Largeur	Tissu
30209	Pujaut	50231450	RD980:14	Sortie agglo Sauveterre	Entree hameau Four	3	100	Tissu ouvert
30209	Pujaut	50231690	RD177:1	RD242	Le Petit Etang	4	30	Tissu ouvert
30209	Pujaut	50231691	RD177:2	Le Petit Etang	RD377	3	100	Tissu ouvert

ANNEXE 2

30209	Pujaut	50232018	RD6580:5	RD976	Limitation à 50 Km/h	2	250	Tissu ouvert
30209	Pujaut	50232019	RD6580:6		Limitation à 50 Km/h	2	250	Tissu ouvert
30209	Pujaut	50232020	RD6580:7		Limitation à 70 Km/h	2	250	Tissu ouvert
30209	Pujaut	50232048	RD980:13		100m apres feux tricolores	4	30	Tissu ouvert
30209	Pujaut	50232049	RD980:15		Entree hameau Four	4	30	Tissu ouvert

INSEE commune	Nom commune	ID tronçon	Nom tronçon	Débutant	Finissant	Catégorie	Largeur	Tissu
30210	Quissac	50231612	RD45:2	RD234	RD35	3	100	Tissu ouvert
30210	Quissac	50231675	RD999:22	RD45	RD999B	3	100	Tissu ouvert
30210	Quissac	50231914	RD999:15	Fin 3 voies	Entree agglo Sauve	3	100	Tissu ouvert
30210	Quissac	50231915	RD999:16	Debut 3 voies	Fin 3 voies	3	100	Tissu ouvert
30210	Quissac	50231916	RD999:17	Sortie agglo Quissac	DeEbut 3 voies	3	100	Tissu ouvert
30210	Quissac	50231917	RD999:18	100m apres feux	Sortie agglo Quissac	4	30	Tissu ouvert
30210	Quissac	50231918	RD999:19	100m avant feux	100m apre feux	4	30	Tissu ouvert
30210	Quissac	50231919	RD999:20	RD45 (agglo Quissac)	100m avant feux	4	30	Tissu ouvert

INSEE commune	Nom commune	ID tronçon	Nom tronçon	Débutant	Finissant	Catégorie	Largeur	Tissu
30211	Redessan	50231327	RD999:40	Sortie agglo Redessan	RD503	3	100	Tissu ouvert
30211	Redessan	50231328	RD999:42	RD3	Sortie agglo Redessan	3	100	Tissu ouvert
30211	Redessan	50231329	RD999:44	Entree agglo Redessan	RD3	4	30	Tissu ouvert
30211	Redessan	50231330	RD999:46	Limite commune Redessan	Entree agglo Redessan	3	100	Tissu ouvert
30211	Redessan	50231960	RD999:48	Sortie agglo Jonquieres St Vincent	Limite commune Jonquieres St Vincent	3	100	Tissu ouvert
30211	Redessan	50243018	Projet déviation Redessan	D999	D3	3	100	Tissu ouvert

INSEE commune	Nom commune	ID tronçon	Nom tronçon	Débutant	Finissant	Catégorie	Largeur	Tissu
30212	Remoulins	50231346	Rte de Bagnols	100 m avant RN100	RN100	3	100	Tissu ouvert
30212	Remoulins	50231356	RD6086:28	RD19	100 m apres feu tricolore	3	100	Tissu ouvert
30212	Remoulins	50231357	RD6086:30	100 m apres feu tricolore	RD981	3	100	Tissu ouvert
30212	Remoulins	50231455	RD6086:22	RN100	Debut rue en U	3	100	Tissu ouvert
30212	Remoulins	50231458	RD6086:33	Sortie agglo Remoulins	Entree agglo St Bonnet du Gard	3	100	Tissu ouvert
30212	Remoulins	50231762	RD986L:6	Limite commune Sernhac	Debut limitation à 70 km/h	3	100	Tissu ouvert
30212	Remoulins	50231784	RD6101	RN86	RN100	4	30	Tissu ouvert
30212	Remoulins	50231971	RD6086:20	Sortie agglo Les Croisees	Entree agglo Remoullins	3	100	Tissu ouvert
30212	Remoulins	50231972	RD6086:24	Debut rue en U	100 m avant RD19	2	250	Rue en U
30212	Remoulins	50231973	RD6086:26	100 m avant RD19	RD19	2	250	Rue en U
30212	Remoulins	50231974	RD6086:31	RD981	Fin de limitation à 45 Km/h	2	250	Rue en U
30212	Remoulins	50231975	RD6086:32	Fin de limitation à 45 Km/h	Sortie agglo REMOULINS	2	250	Rue en U
30212	Remoulins	50231976	RD6100:1	Sortie agglo Remoulins	Echangeur Remoulins A9	3	100	Tissu ouvert
30212	Remoulins	50231977	RD6100:2	100 m apres feux tricolores	Sortie agglo Remoulins	3	100	Tissu ouvert
30212	Remoulins	50231978	RD6100:3	100 m avant feux tricolores	100 m apres feux tricolores	3	100	Tissu ouvert
30212	Remoulins	50231979	RD6100:4	100 m apres RN86	100 m avant feux tricolores	3	100	Tissu ouvert
30212	Remoulins	50231980	RD6100:5	RN86	100 m apres RN86	3	100	Tissu ouvert
30212	Remoulins	50231986	RD986L:2	RN86	Limite commune Remoullins	3	100	Tissu ouvert

INSEE commune	Nom commune	ID tronçon	Nom tronçon	Débutant	Finissant	Catégorie	Largeur	Tissu
30214	Ribaute-les-Tavernes	50231424	RD6110:6	Sortie agglo Les Tavernes	Rte du Moulin Cevenol	3	100	Tissu ouvert
30214	Ribaute-les-Tavernes	50231440	RD6110:8	Fin limitation à 70 km/h	Entree agglo Les Tavernes	3	100	Tissu ouvert
30214	Ribaute-les-Tavernes	50231441	RD6110:9	Limitation à 70 km/h	Fin limitation à 70 km/h	4	30	Tissu ouvert
30214	Ribaute-les-Tavernes	50231442	RD6110:10	Fin limitation 70 km/h	limitation à 70 km/h	3	100	Tissu ouvert
30214	Ribaute-les-Tavernes	50231667	RD24:3	RD982	Chemin du mas miger	4	30	Tissu ouvert
30214	Ribaute-les-Tavernes	50231982	RD6110:7	Entree agglo Les Tavernes	Sortie agglo Les Tavernes	4	30	Tissu ouvert
30214	Ribaute-les-Tavernes	50235506	RD24:2	Chemin du mas miger	Chemin du murier	4	30	Tissu ouvert

INSEE commune	Nom commune	ID tronçon	Nom tronçon	Débutant	Finissant	Catégorie	Largeur	Tissu
30217	Rochefort-du-Gard	50231535	RN100:9	Debut de limitation à 60 km/h	RD6580	3	100	Tissu ouvert

ANNEXE 2

30217	Rochefort-du-Gard	50231637	RN100:5	Debut route à 3 voies	Fin route à 3 voies	2	250	Tissu ouvert
30217	Rochefort-du-Gard	50231639	RN100:7	RD287	RD111	2	250	Tissu ouvert
30217	Rochefort-du-Gard	50231640	RN100:8	RD111	Debut de limitation à 60 km/h	2	250	Tissu ouvert
30217	Rochefort-du-Gard	50231689	RD111	RD976	N100	4	30	Tissu ouvert
30217	Rochefort-du-Gard	50232020	RD6580:7	Limitation à 70 Km/h	DEbut route 3 voies	2	250	Tissu ouvert
30217	Rochefort-du-Gard	50232021	RD6580:8	Debut route 3 voies	RN100	2	250	Tissu ouvert
30217	Rochefort-du-Gard	50235500	RN100:1	Limite commune Estezargues	Debut route à 3 voies	2	250	Tissu ouvert
30217	Rochefort-du-Gard	50240561	A9:2	Roquemaure	Remoullins	1	300	Tissu ouvert

INSEE commune	Nom commune	ID tronçon	Nom tronçon	Débutant	Finissant	Catégorie	Largeur	Tissu
30220	Roquedur	50231903	RD999:4	Sortie aggro St Julien la Nef	Entree aggro Pont d'Herault	3	100	Tissu ouvert
30220	Roquedur	50231905	RD999:6	Sortie aggro Pont d'Herault	Entree aggro Le Rey	3	100	Tissu ouvert

INSEE commune	Nom commune	ID tronçon	Nom tronçon	Débutant	Finissant	Catégorie	Largeur	Tissu
30221	Roquemaure	50231288	A9:1	Orange	Roquemaure	1	300	Tissu ouvert
30221	Roquemaure	50231342	RD980:24	Sortie aggro St Genies Comolas	Entree aggro Roquemaure	3	100	Tissu ouvert
30221	Roquemaure	50231348	RD980:11	Sortie aggro Roquemaure	PS sur la Roubine de Truel	3	100	Tissu ouvert
30221	Roquemaure	50231649	RN580:12	Fin route à 3 voies	Limitation à 80 Km/h	3	100	Tissu ouvert
30221	Roquemaure	50231763	RD980:5	RD976	RD980 sud de Roquemaure	3	100	Tissu ouvert
30221	Roquemaure	50232014	RD6580:1	Limitation à 80 Km/h	Fin de limitation à 80 Km/h	3	100	Tissu ouvert
30221	Roquemaure	50232015	RD6580:2	Fin de limitation à 80 Km/h	Limitation à 70 Km/h	2	250	Tissu ouvert
30221	Roquemaure	50232016	RD6580:3	Limitation à 70 Km/h	Limitation à 50 Km/h	2	250	Tissu ouvert
30221	Roquemaure	50232017	RD6580:4	Limitation à 50 Km/h	RD976	2	250	Tissu ouvert
30221	Roquemaure	50232018	RD6580:5	RD976	Limitation à 50 Km/h	2	250	Tissu ouvert
30221	Roquemaure	50232019	RD6580:6	Limitation à 50 Km/h	Limitation à 70 Km/h	2	250	Tissu ouvert
30221	Roquemaure	50232020	RD6580:7	Limitation à 70 Km/h	DEbut route 3 voies	2	250	Tissu ouvert
30221	Roquemaure	50235211	RN580:6	PR16+500	PR17+100	3	100	Tissu ouvert
30221	Roquemaure	50235214	RN580:7	PR18+600	PR19	3	100	Tissu ouvert
30221	Roquemaure	50235519	RD976:2	Rond point RD6580	Entree Roquemaure	3	100	Tissu ouvert
30221	Roquemaure	50235520	RD976:3	Entree roquemaure	Rue de la croze	4	30	Tissu ouvert
30221	Roquemaure	50255291	RD1:1	PS sur la Roubine de Truel	Entree aggro Sauveterre	4	30	Tissu ouvert
30221	Roquemaure	50240561	A9:2	Roquemaure	Remoullins	1	300	Tissu ouvert

INSEE commune	Nom commune	ID tronçon	Nom tronçon	Débutant	Finissant	Catégorie	Largeur	Tissu
30222	La Roque-sur-Cèze	50231685	RD980:7	Chemin de Roman	RD220	3	100	Tissu ouvert
30222	La Roque-sur-Cèze	50232035	RD980:10	RD23	Entree aggro Bagnols sur Ceze	3	100	Tissu ouvert

INSEE commune	Nom commune	ID tronçon	Nom tronçon	Débutant	Finissant	Catégorie	Largeur	Tissu
30223	Rousson	50231438	RD904:4	Entree aggro Pont d'Avène	100m avant feux tricolores	4	30	Tissu ouvert
30223	Rousson	50231439	RD904:5	100m avant feux tricolores	100m apres feux tricolores	3	100	Tissu ouvert
30223	Rousson	50231468	RD904:22	Fin limitation 70 km/h	Entree aggro Pont d'Avène	3	100	Tissu ouvert
30223	Rousson	50231469	RD904:7	Sortie aggro Pont d'Avène	Limitation 70 km/h	3	100	Tissu ouvert
30223	Rousson	50231470	RD904:6	100m avant feux	Sortie aggro Pont d'Avène	4	30	Tissu ouvert
30223	Rousson	50231473	RD904:9	Fin limitation 70 km/h	Entree aggro St Julien Rosiers	3	100	Tissu ouvert
30223	Rousson	50231475	RD904:8	Limitation 70 km/h	Fin limitation 70 km/h	3	100	Tissu ouvert
30223	Rousson	50231794	RD16	Sortie aggro Ales	RD131b	3	100	Tissu ouvert

INSEE commune	Nom commune	ID tronçon	Nom tronçon	Débutant	Finissant	Catégorie	Largeur	Tissu
30224	La Rouvière	50231483	RN106:35	Limite commune Moussac	RD114	2	250	Tissu ouvert
30224	La Rouvière	50231497	RN106:48	Limite commune Moussac	RD114	2	250	Tissu ouvert
30224	La Rouvière	50231500	RN106:50	RD114	RD907	2	250	Tissu ouvert
30224	La Rouvière	50231501	RN106:51	RD114	RD114C	2	250	Tissu ouvert
30224	La Rouvière	50242828	RD936:15	RD725	RD114	3	100	Tissu ouvert

INSEE commune	Nom commune	ID tronçon	Nom tronçon	Débutant	Finissant	Catégorie	Largeur	Tissu
---------------	-------------	------------	-------------	----------	-----------	-----------	---------	-------

ANNEXE 2

30225	Sabran	50231740	RD6:12	Sortie agglo St Marcel Car.	Limite commune St M.Careiret	3	100	Tissu ouvert
30225	Sabran	50232028	RD6:14	Limite commune Sabran	RD166	3	100	Tissu ouvert
30225	Sabran	50232032	RD6:16	RD166	Debut limitation 70 km/h	3	100	Tissu ouvert
30225	Sabran	50232033	RD6:17	RD166	Debut limitation 70 km/h	3	100	Tissu ouvert
30225	Sabran	50232034	RD6:18	RD166	Debut limitation 70 km/h	3	100	Tissu ouvert

INSEE commune	Nom commune	ID tronçon	Nom tronçon	Débutant	Finissant	Catégorie	Largeur	Tissu
30226	Saint-Alexandre	50231343	RN86:4	RD994D	Entree agglo St Nazaire	3	100	Tissu ouvert
30226	Saint-Alexandre	50231447	RD6086:23	Sortie agglo Pont St Esprit	RD994D	3	100	Tissu ouvert
30226	Saint-Alexandre	50231521	Deviation Bagnols sur Ceze	Bagnols Sud	Bagnols Nord	3	100	Tissu ouvert
30226	Saint-Alexandre	50231556	RN86:1	RN86	Limite du departement Vaucluse	3	100	Tissu ouvert

INSEE commune	Nom commune	ID tronçon	Nom tronçon	Débutant	Finissant	Catégorie	Largeur	Tissu
30227	Saint-Ambroix	50075696	RD904:3	RD51(entree agglo La Croisee)	Fin Croisee/debut St Ambroix	4	30	Tissu ouvert
30227	Saint-Ambroix	50231432	RD904:14	Fin Croisee/debut St Ambroix	Debut rue en U	4	30	Tissu ouvert
30227	Saint-Ambroix	50231434	RD904:17	Fin rue en U	Sortie agglo St Ambroix	4	30	Tissu ouvert
30227	Saint-Ambroix	50231435	RD904:18	Sortie agglo St Ambroix	Fin limitation 60 km/h	3	100	Tissu ouvert
30227	Saint-Ambroix	50231436	RD904:19	Fin limitation 60 km/h	RD59	4	30	Tissu ouvert
30227	Saint-Ambroix	50231679	RD51:2	RD904	RD37	4	30	Tissu ouvert
30227	Saint-Ambroix	50231680	RD904:2	RD51	Rue du Pont	4	30	Tissu ouvert
30227	Saint-Ambroix	50231750	RD51:5	Fin limitation à 70 km/h	Entree agglo Meyrannes	3	100	Tissu ouvert
30227	Saint-Ambroix	50231751	RD51:4	RD904 (sortie agglo La Croisee)	Fin limitation à 70 km/h	4	30	Tissu ouvert
30227	Saint-Ambroix	50232330	RD904:15	Debut rue en U	Fin rue en U	3	100	Rue en U
30227	Saint-Ambroix	50235494	RD904:16	Debut rue en U	Fin rue en U	3	100	Rue en U

INSEE commune	Nom commune	ID tronçon	Nom tronçon	Débutant	Finissant	Catégorie	Largeur	Tissu
30228	Sainte-Anastasie	50231697	RD979:3	Gardon	RD135	3	100	Tissu ouvert
30228	Sainte-Anastasie	50231698	RD979:4	RD112	Gardon	3	100	Tissu ouvert
30228	Sainte-Anastasie	50231699	RD979:5	RD112	RD981	3	100	Tissu ouvert
30228	Sainte-Anastasie	50235516	RD22:7	RD18	Entree Dions	3	100	Tissu ouvert

INSEE commune	Nom commune	ID tronçon	Nom tronçon	Débutant	Finissant	Catégorie	Largeur	Tissu
30229	Saint-André-de-Majencoules	50231904	RD999:5	Entree agglo Pont d'Herault	Sortie agglo Pont d'Herault	4	30	Tissu ouvert
30229	Saint-André-de-Majencoules	50231905	RD999:6	Sortie agglo Pont d'Herault	Entree agglo Le Rey	3	100	Tissu ouvert
30229	Saint-André-de-Majencoules	50231906	RD999:7	Entree agglo Le Rey	Sortie agglo Le Rey	4	30	Tissu ouvert
30229	Saint-André-de-Majencoules	50231907	RD999:8	Sortie agglo Le Rey	Entree agglo Le Vigan	3	100	Tissu ouvert

INSEE commune	Nom commune	ID tronçon	Nom tronçon	Débutant	Finissant	Catégorie	Largeur	Tissu
30235	Saint-Bonnet-du-Gard	50231398	RD6086:0	100 m avant feux tricolores	100 m aprEs feux tricolores	3	100	Tissu ouvert
30235	Saint-Bonnet-du-Gard	50231458	RD6086:33	Sortie agglo Remoulins	Entree agglo St Bonnet du Gard	3	100	Tissu ouvert
30235	Saint-Bonnet-du-Gard	50231459	RD6086:18	fin rue en U	fin agglo St Bonnet du Gard	4	30	Tissu ouvert
30235	Saint-Bonnet-du-Gard	50231460	RD6086:37	Debut rue en U	Fin rue en U	4	30	Tissu ouvert
30235	Saint-Bonnet-du-Gard	50231461	RD6086:40	Entree agglo St Bonnet du Gard	Debut rue en U	4	30	Tissu ouvert
30235	Saint-Bonnet-du-Gard	50231462	RD6086:34	Sortie agglo St Bonnet du Gard	Limite commune St Bonnet du Gard	3	100	Tissu ouvert
30235	Saint-Bonnet-du-Gard	50231762	RD986L:6	Limite commune Sernhac	Debut limitation à 70 km/h	3	100	Tissu ouvert
30235	Saint-Bonnet-du-Gard	50231974	RD6086:31	RD981	Fin de limitation à 45 Km/h	2	250	Rue en U
30235	Saint-Bonnet-du-Gard	50231975	RD6086:32	Fin de limitation à 45 Km/h	Sortie agglo REMOULINS	2	250	Rue en U
30235	Saint-Bonnet-du-Gard	50231986	RD986L:2	RN86	Limite commune Remoullins	3	100	Tissu ouvert

INSEE commune	Nom commune	ID tronçon	Nom tronçon	Débutant	Finissant	Catégorie	Largeur	Tissu
30237	Saint-Brès	50075696	RD904:3	RD51(entree agglo La Croisee)	Fin Croisee/debut St Ambroix	4	30	Tissu ouvert
30237	Saint-Brès	50231678	RD904:1	RD304	Saint Bres	3	100	Tissu ouvert
30237	Saint-Brès	50231680	RD904:2	RD51	Rue du Pont	4	30	Tissu ouvert
30237	Saint-Brès	50231750	RD51:5	Fin limitation à 70 km/h	Entree agglo Meyrannes	3	100	Tissu ouvert
30237	Saint-Brès	50231751	RD51:4	RD904 (sortie agglo La Croisee)	Fin limitation à 70 km/h	4	30	Tissu ouvert

ANNEXE 2

INSEE commune	Nom commune	ID tronçon	Nom tronçon	Débutant	Finissant	Catégorie	Largeur	Tissu
30243	Saint-Christol-lez-Alès	50231424	RD6110:6	Sortie aggro Les Tavernes	Rte du Moulin Cevenol	3	100	Tissu ouvert
30243	Saint-Christol-lez-Alès	50231425	RD6110:5	Rte du Moulin Cevenol	RD910	4	30	Tissu ouvert
30243	Saint-Christol-lez-Alès	50231428	av olivier de serres	N110	100 m avant feux	3	100	Tissu ouvert
30243	Saint-Christol-lez-Alès	50231429	Av d'Anduze:6	100m apres feux	Sortie aggro Ales	3	100	Tissu ouvert
30243	Saint-Christol-lez-Alès	50231463	RD6110:2	Sortie aggro St Christol Ales	Entree aggro Ales	2	250	Tissu ouvert
30243	Saint-Christol-lez-Alès	50231464	RD6110:3	Fin rue en U	Sortie aggro St Christol Ales	3	100	Tissu ouvert
30243	Saint-Christol-lez-Alès	50231476	RD324A:2	N110	Vieille route d'Anduze	4	30	Tissu ouvert
30243	Saint-Christol-lez-Alès	50231477	RD324A:4	Vieille route d'Anduze	Sortie aggro Ales	4	30	Tissu ouvert
30243	Saint-Christol-lez-Alès	50231566	RN106:19	Sortie aggro Ales	Limite échangeur Vezanobres no	2	250	Tissu ouvert
30243	Saint-Christol-lez-Alès	50231665	RD324A:1	Chemin de Passerelle	Mas d'Ayrolle	4	30	Tissu ouvert
30243	Saint-Christol-lez-Alès	50231666	RD324A:3	Chemin de Passerelle	RD910A	4	30	Tissu ouvert
30243	Saint-Christol-lez-Alès	50231787	RD24:5	Rond point route de Lezan	Impasse de de la draille	4	30	Tissu ouvert
30243	Saint-Christol-lez-Alès	50231981	RD6110:4	RD910 (debut rue en U)	Fin rue en U	1	300	Rue en U
30243	Saint-Christol-lez-Alès	50232333	RD910:5	RN110 (agglo St Chr. les Ales)	Fin aggro St Christol les Ales	4	30	Tissu ouvert
30243	Saint-Christol-lez-Alès	50232334	RD910:6	Fin aggro St Chr. les Ales	Debut aggro Bagard	3	100	Tissu ouvert
30243	Saint-Christol-lez-Alès	50235505	RD24:1	Chemin de feverol	Chemin du murier	4	30	Tissu ouvert
30243	Saint-Christol-lez-Alès	50235507	RD24:4	Impasse de la draille	Entree aggro St Christol	3	100	Tissu ouvert
30243	Saint-Christol-lez-Alès	50239908	Déviation Saint Christol les Ales:1	Rd point du lycée	Rd point de Fontvieille	3	100	Tissu ouvert
30243	Saint-Christol-lez-Alès	50239921	Déviation Saint Christol les Ales:2	RD910A	RD24	3	100	Tissu ouvert
30243	Saint-Christol-lez-Alès	50239922	Déviation Saint Christol les Ales:3	RD24	RD6110	4	30	Tissu ouvert
30243	Saint-Christol-lez-Alès	50239923	Déviation Saint Christol les Ales:4	Rd point de Fontvieille	RD910A	3	100	Tissu ouvert

INSEE commune	Nom commune	ID tronçon	Nom tronçon	Débutant	Finissant	Catégorie	Largeur	Tissu
30245	Saint-Côme-et-Maruéjols	50231610	RD999:27	RD703	RD1	3	100	Tissu ouvert

INSEE commune	Nom commune	ID tronçon	Nom tronçon	Débutant	Finissant	Catégorie	Largeur	Tissu
30249	Saint-Dionisy	50232227	RD40:14	RD14	RD1	3	100	Tissu ouvert

INSEE commune	Nom commune	ID tronçon	Nom tronçon	Débutant	Finissant	Catégorie	Largeur	Tissu
30254	Saint-Geniès-de-Comolas	50231342	RD980:24	Sortie aggro St Genies Comolas	Entree aggro Roquemaure	3	100	Tissu ouvert
30254	Saint-Geniès-de-Comolas	50231647	RN580:10	RD980	Debut route 3 voies	3	100	Tissu ouvert
30254	Saint-Geniès-de-Comolas	50232041	RD980:20	Debut rue en U	Fin rue en U	3	100	Rue en U
30254	Saint-Geniès-de-Comolas	50232042	RD980:22	Fin rue en U	Sortie aggro St Genies Comolas	4	30	Tissu ouvert
30254	Saint-Geniès-de-Comolas	50235209	RN580:4	PR11+380	PR12+600	3	100	Tissu ouvert

INSEE commune	Nom commune	ID tronçon	Nom tronçon	Débutant	Finissant	Catégorie	Largeur	Tissu
30255	Saint-Geniès-de-Malgoirès	50231483	RN106:35	Limite commune Moussac	RD114	2	250	Tissu ouvert
30255	Saint-Geniès-de-Malgoirès	50231484	RN106:37	Limite commune Moussac	RD114	2	250	Tissu ouvert
30255	Saint-Geniès-de-Malgoirès	50231485	RN106:38	Limite commune Moussac	RD114	2	250	Tissu ouvert
30255	Saint-Geniès-de-Malgoirès	50231486	RN106:39	Limite commune Moussac	RD114	2	250	Tissu ouvert
30255	Saint-Geniès-de-Malgoirès	50242828	RD936:15	RD725	RD114	3	100	Tissu ouvert

INSEE commune	Nom commune	ID tronçon	Nom tronçon	Débutant	Finissant	Catégorie	Largeur	Tissu
30256	Saint-Gervais	50232035	RD980:10	RD23	Entree aggro Bagnols sur Ceze	3	100	Tissu ouvert

INSEE commune	Nom commune	ID tronçon	Nom tronçon	Débutant	Finissant	Catégorie	Largeur	Tissu
30257	Saint-Gervasy	50231456	RD6086:11	Sortie aggro St Gervasy	RD135 - rond point Margueritte	3	100	Tissu ouvert
30257	Saint-Gervasy	50231457	RD6086:12	RD135 - debut 2*2 voies	RD135 - deviation de Margueritte	2	250	Tissu ouvert
30257	Saint-Gervasy	50231546	RD6086:16	Sortie aggro Bezouce	Entree aggro ST-GERVASY	4	30	Tissu ouvert
30257	Saint-Gervasy	50231548	RD6086:7	Sortie aggro Bezouce	Entree aggro St Gervais	2	250	Rue en U
30257	Saint-Gervasy	50231553	RD6086:13	RD135 - deviation de Margueritte	Rond point ZAC	2	250	Tissu ouvert
30257	Saint-Gervasy	50231554	RD6086:9	100 m avant feux tricolores	100 m apres feux tricolores	4	30	Tissu ouvert
30257	Saint-Gervasy	50231555	RD6086:10	100 m apres feux tricolores	Sortie aggro ST-GERVASY	4	30	Tissu ouvert

ANNEXE 2

30257	Saint-Gervasy	50235215	A9:3	Nimes Est	Remoullins	1	300	Tissu ouvert
INSEE commune	Nom commune	ID tronçon	Nom tronçon	Débutant	Finissant	Catégorie	Largeur	Tissu
30258	Saint-Gilles	50231295	RD42:7	100m aprEs feux tricolores	RD442	3	100	Tissu ouvert
30258	Saint-Gilles	50231478	RD6572:3	Rue Leon Quet	Av Anatole France	4	30	Tissu ouvert
30258	Saint-Gilles	50231606	RD42:1	RD38	RD6572	4	30	Tissu ouvert
30258	Saint-Gilles	50231705	RD6572:12	RD38	Rue Leon Quet	4	30	Tissu ouvert
30258	Saint-Gilles	50231733	RD6572:1	Debut de limitation à 30 km/h	Limite departement 13	4	30	Tissu ouvert
30258	Saint-Gilles	50231735	RD38:2	RD42 (Nord)	RN572 (Oouest)	4	30	Tissu ouvert
30258	Saint-Gilles	50231777	RD442:1	RD442a	RN113	3	100	Tissu ouvert
30258	Saint-Gilles	50231959	RD42:5	Limite commune St Gilles	Entree agglo St Gilles	3	100	Tissu ouvert
30258	Saint-Gilles	50232006	RD6572:15	Debut limitation à 50 Km/h	Debut limitation à 30 Km/h	4	30	Tissu ouvert
30258	Saint-Gilles	50232007	RD6572:18	Debut limitation à 70 Km/h	Dbut limitation à 50 Km/h	3	100	Tissu ouvert
30258	Saint-Gilles	50232008	RD6572:5	Sortie agglo St Gilles	Debut de limitation à 70 km/h	3	100	Tissu ouvert
30258	Saint-Gilles	50232143	RD6572:7	Peripherique	Sortie St. Gilles	4	30	Tissu ouvert
30258	Saint-Gilles	50232144	RD42:4	Entree St. Gilles	Peripherique	4	30	Tissu ouvert
30258	Saint-Gilles	50232252	RD42:8	RD442	debut limitation à 70 km/h	3	100	Tissu ouvert
30258	Saint-Gilles	50232254	RD42:10	Limitation à 70 Km/h	Fin de limitation à 70 Km/h	3	100	Tissu ouvert
30258	Saint-Gilles	50232255	RD42:11	Fin limitation à 70 km/h	Limite commune Nimes	3	100	Tissu ouvert
30258	Saint-Gilles	50232256	RD442:2	RD42	RD442a	3	100	Tissu ouvert
30258	Saint-Gilles	50235188	A54:4	Nimes centre	Garons	1	300	Tissu ouvert
30258	Saint-Gilles	50235189	A54:5	Garons	Limite dep 13	1	300	Tissu ouvert
INSEE commune	Nom commune	ID tronçon	Nom tronçon	Débutant	Finissant	Catégorie	Largeur	Tissu
30259	Saint-Hilaire-de-Brethmas	50231297	RD981:4	Limitation à 30 Km/h	100 m avant feu tricolore	4	30	Tissu ouvert
30259	Saint-Hilaire-de-Brethmas	50231298	RD981:6	100 m avant feu tricolore	100 m apres feu tricolore	4	30	Tissu ouvert
30259	Saint-Hilaire-de-Brethmas	50231299	RD981:9	100 m apres feu tricolore	Sortie agglo Jasse de Bernard	4	30	Tissu ouvert
30259	Saint-Hilaire-de-Brethmas	50231300	RD981:13	Sortie agglo Jasse de Bernard	Limitation à 70 Km/h	3	100	Tissu ouvert
30259	Saint-Hilaire-de-Brethmas	50231335	RD981:3	100 m avant feux	100 m apres feux	4	30	Tissu ouvert
30259	Saint-Hilaire-de-Brethmas	50231509	RN106:7	Giratoire Gardonnet	RN106	3	100	Tissu ouvert
30259	Saint-Hilaire-de-Brethmas	50231566	RN106:19	Sortie agglo Ales	Limite echangeur Vezenobres no	2	250	Tissu ouvert
30259	Saint-Hilaire-de-Brethmas	50232167	RD60:3	100 m aprEs feux	Giratoire Gardonnet	3	100	Tissu ouvert
30259	Saint-Hilaire-de-Brethmas	50232177	Quai du Mas d'Hours	Av. du general Larminat	D60	3	100	Tissu ouvert
30259	Saint-Hilaire-de-Brethmas	50232242	RD981:12	Entree agglo La Jasse	100 m avant feux	4	30	Tissu ouvert
30259	Saint-Hilaire-de-Brethmas	50242807	RD936:4	RN106	Che d'Anduze à Uzes	3	100	Tissu ouvert
30259	Saint-Hilaire-de-Brethmas	50242808	RD936:5	Che d'Anduze à Uzes	Che du Tilleul	3	100	Tissu ouvert
30259	Saint-Hilaire-de-Brethmas	50242809	RD936:2	Che du Tilleul	Rue de la Burguerine	3	100	Tissu ouvert
30259	Saint-Hilaire-de-Brethmas	50242810	RD936:1	Rue de la Burguerine	Mas d'Adger	3	100	Tissu ouvert
INSEE commune	Nom commune	ID tronçon	Nom tronçon	Débutant	Finissant	Catégorie	Largeur	Tissu
30260	Saint-Hilaire-d'Ozilhan	50231531	RD6086:50	Sortie agglo Valliguieres	Entree agglo Les Croisees	3	100	Tissu ouvert
INSEE commune	Nom commune	ID tronçon	Nom tronçon	Débutant	Finissant	Catégorie	Largeur	Tissu
30261	Saint-Hippolyte-de-Caton	50231620	RD981:17	RD253	RD7	3	100	Tissu ouvert
INSEE commune	Nom commune	ID tronçon	Nom tronçon	Débutant	Finissant	Catégorie	Largeur	Tissu
30263	Saint-Hippolyte-du-Fort	50231518	RD999:49	Sortie agglo St H. du Fort	Le Montel	3	100	Tissu ouvert
30263	Saint-Hippolyte-du-Fort	50231617	RD999:28	RD25A	Rue du Peirou	4	30	Tissu ouvert
30263	Saint-Hippolyte-du-Fort	50231618	RD999:29	RD25B	RD982	4	30	Tissu ouvert
30263	Saint-Hippolyte-du-Fort	50231619	RD999:30	RD982	Rieu Massel	4	30	Tissu ouvert
30263	Saint-Hippolyte-du-Fort	50231909	RD999:10	Limitation 70 km/h	Sortie agglo St H. du Fort	3	100	Tissu ouvert
30263	Saint-Hippolyte-du-Fort	50231910	RD999:11	RD982 (agglo St H. du Fort)	Limitation 70 km/h	4	30	Tissu ouvert
INSEE commune	Nom commune	ID tronçon	Nom tronçon	Débutant	Finissant	Catégorie	Largeur	Tissu
30268	Saint-Jean-de-Valérisclé	50231468	RD904:22	Fin limitation 70 km/h	Entree agglo Pont d'Avène	3	100	Tissu ouvert

ANNEXE 2

INSEE commune	Nom commune	ID tronçon	Nom tronçon	Débutant	Finissant	Catégorie	Largeur	Tissu
30270	Saint-Jean-du-Pin	50231664	RD50:1	RD50C	Limite Ales	4	30	Tissu ouvert
30272	Saint-Julien-de-la-Nef	50231662	RD999:21	Limite dept Herault	Entree agglo St Julien la Nef	3	100	Tissu ouvert
30272	Saint-Julien-de-la-Nef	50231902	RD999:2	Entree agglo St Julien la Nef	Sortie agglo St Julien la Nef	4	30	Tissu ouvert
30272	Saint-Julien-de-la-Nef	50231903	RD999:4	Sortie agglo St Julien la Nef	Entree agglo Pont d'Herault	3	100	Tissu ouvert
30274	Saint-Julien-les-Rosiers	50231471	RD904:11	100m avant feux tricolores	100m apres feux tricolores	3	100	Tissu ouvert
30274	Saint-Julien-les-Rosiers	50231472	RD904:12	100m apres feux tricolores	fin St J.Rosiers/debut St M.Va	4	30	Tissu ouvert
30274	Saint-Julien-les-Rosiers	50231473	RD904:9	Fin limitation 70 km/h	Entree agglo St Julien Rosiers	3	100	Tissu ouvert
30274	Saint-Julien-les-Rosiers	50231474	RD904:10	Entree agglo St J. des Rosiers	100m avant feux tricolores	4	30	Tissu ouvert
30276	Saint-Laurent-d'Aigouze	50231532	RD979:23	Fin de route à 3 voies	Debut de route à 3 voies	3	100	Tissu ouvert
30276	Saint-Laurent-d'Aigouze	50232205	RD979:17	Voie ferree	Limitation à 60 Km/h	3	100	Tissu ouvert
30276	Saint-Laurent-d'Aigouze	50232206	RD979:19	Limitation à 60 Km/h	RD46	3	100	Tissu ouvert
30276	Saint-Laurent-d'Aigouze	50232207	RD979:20	RD46	Fin de limitation à 60 Km/h	3	100	Tissu ouvert
30276	Saint-Laurent-d'Aigouze	50232208	RD979:21	Fin de limitation à 60 Km/h	DEbut route à 3 voies	3	100	Tissu ouvert
30276	Saint-Laurent-d'Aigouze	50232209	RD979:22	Debut route à 3 voies	Fin de route à 3 voies	3	100	Tissu ouvert
30276	Saint-Laurent-d'Aigouze	50232210	RD979:24	Debut route à 3 voies	DEbut route à 2*2 voies	3	100	Tissu ouvert
30276	Saint-Laurent-d'Aigouze	50232211	RD979:25	DEbut route à 2*2 voies	RD62	3	100	Tissu ouvert
30276	Saint-Laurent-d'Aigouze	50232261	RD6110:1	Fin de limitation à 60 Km/h	RD58	3	100	Tissu ouvert
30276	Saint-Laurent-d'Aigouze	50232278	RD58:1	RD46	RD179	3	100	Tissu ouvert
30276	Saint-Laurent-d'Aigouze	50232279	RD58:2	RD179	Limitation à 60 Km/h	3	100	Tissu ouvert
30277	Saint-Laurent-de-Carnols	50231685	RD980:7	Chemin de Roman	RD220	3	100	Tissu ouvert
30277	Saint-Laurent-de-Carnols	50232035	RD980:10	RD23	Entree agglo Bagnols sur Ceze	3	100	Tissu ouvert
30278	Saint-Laurent-des-Arbres	50231647	RN580:10	RD980	Debut route 3 voies	3	100	Tissu ouvert
30278	Saint-Laurent-des-Arbres	50231648	RN580:11	Debut route à 3 voies	Fin route à 3 voies	3	100	Tissu ouvert
30278	Saint-Laurent-des-Arbres	50231649	RN580:12	Fin route à 3 voies	Limitation à 80 Km/h	3	100	Tissu ouvert
30278	Saint-Laurent-des-Arbres	50235209	RN580:4	PR11+380	PR12+600	3	100	Tissu ouvert
30278	Saint-Laurent-des-Arbres	50235210	RN580:5	PR15+500	PR16	3	100	Tissu ouvert
30278	Saint-Laurent-des-Arbres	50235211	RN580:6	PR16+500	PR17+100	3	100	Tissu ouvert
30279	Saint-Laurent-la-Vernède	50231738	RD6:15	Fin limitation 70 km/h	Entree agglo St M.Careiret	3	100	Tissu ouvert
30282	Saint-Marcel-de-Careiret	50231738	RD6:15	Fin limitation 70 km/h	Entree agglo St M.Careiret	3	100	Tissu ouvert
30282	Saint-Marcel-de-Careiret	50231739	RD6:10	Entree agglo St Marcel Car.	Sortie agglo St Marcel Car.	4	30	Tissu ouvert
30282	Saint-Marcel-de-Careiret	50231740	RD6:12	Sortie agglo St Marcel Car.	Limite commune St M.Careiret	3	100	Tissu ouvert
30282	Saint-Marcel-de-Careiret	50232028	RD6:14	Limite commune Sabran	RD166	3	100	Tissu ouvert
30284	Saint-Martin-de-Valgalgues	50231397	RD916:5	Entree agglo La Royale	Sortie agglo La Royale	4	30	Tissu ouvert
30284	Saint-Martin-de-Valgalgues	50231472	RD904:12	100m apres feux tricolores	fin St J.Rosiers/debut St M.Va	4	30	Tissu ouvert
30284	Saint-Martin-de-Valgalgues	50231559	RN106:15	Sortie agglo Ales	Debut route à 3 voies	3	100	Tissu ouvert
30284	Saint-Martin-de-Valgalgues	50231560	RN106:16	Debut route à 3 voies	Fin de route à 3 voies	3	100	Tissu ouvert
30284	Saint-Martin-de-Valgalgues	50231605	RN106:5	Avenue Maurice Thorez	Sortie agglo Ales	4	30	Tissu ouvert

ANNEXE 2

30284	Saint-Martin-de-Valgalmes	50231729	Ales Agglo	D906	N106	3	100	Tissu ouvert
30284	Saint-Martin-de-Valgalmes	50231746	RD904:13	Entree agglo St M Valgalmes	Sortie agglo St M Valgalmes	4	30	Tissu ouvert
30284	Saint-Martin-de-Valgalmes	50231785	RD906	Rocade RD60	Sortie agglo de St Martin de V	4	30	Tissu ouvert
30284	Saint-Martin-de-Valgalmes	50231786	Av Marcel Paul	Sortie agglo Ales	Rocade RD60	4	30	Tissu ouvert
30284	Saint-Martin-de-Valgalmes	50231790	Route de Saint Martin:2	Rue cite Reille	Sortie agglo Ales	4	30	Tissu ouvert
30284	Saint-Martin-de-Valgalmes	50232154	RD60:8	D904	Entree agglo St martin	4	30	Tissu ouvert
30284	Saint-Martin-de-Valgalmes	50232155	RD60:9	Entree agglo St martin	D906	4	30	Tissu ouvert
30284	Saint-Martin-de-Valgalmes	50232156	RD60:1	Sortie agglo Ales	D904	3	100	Tissu ouvert
30284	Saint-Martin-de-Valgalmes	50232157	RD60:2	Sortie agglo Ales	D904	3	100	Tissu ouvert
30284	Saint-Martin-de-Valgalmes	50232158	RD60:5	Sortie agglo Ales	D904	3	100	Tissu ouvert
30284	Saint-Martin-de-Valgalmes	50232159	RD60:6	Sortie agglo Ales	D904	3	100	Tissu ouvert
30284	Saint-Martin-de-Valgalmes	50232160	RD60:7	Sortie agglo Ales	D904	3	100	Tissu ouvert
30284	Saint-Martin-de-Valgalmes	50232172	Route du Pont des Grabieux:2	100 m apres Pont des Grabieux	Sortie agglo Ales	4	30	Tissu ouvert
30284	Saint-Martin-de-Valgalmes	50232174	Route du Pont des Grabieux:4	entree agglo St Martin	Giratoire D60	4	30	Tissu ouvert
30284	Saint-Martin-de-Valgalmes	50232241	RD916:4	Av. Winston Churchill	Sortie agglo Ales	4	30	Tissu ouvert
30284	Saint-Martin-de-Valgalmes	50232331	RD904:23	Giratoire D60	Giratoire D60b	3	100	Tissu ouvert
INSEE commune	Nom commune	ID tronçon	Nom tronçon	Débutant	Finissant	Catégorie	Largeur	Tissu
30286	Saint-Maximin	50231737	RD981:5	Debut zone 70 km/h	Fin zone 70 km/h	3	100	Tissu ouvert
30286	Saint-Maximin	50232336	RD981:19	Fin zone 70 km/h	Entree agglo Begude Vers Pt Ga	3	100	Tissu ouvert
INSEE commune	Nom commune	ID tronçon	Nom tronçon	Débutant	Finissant	Catégorie	Largeur	Tissu
30287	Saint-Michel-d'Euzet	50232035	RD980:10	RD23	Entree agglo Bagnols sur Ceze	3	100	Tissu ouvert
INSEE commune	Nom commune	ID tronçon	Nom tronçon	Débutant	Finissant	Catégorie	Largeur	Tissu
30288	Saint-Nazaire	50231343	RN86:4	RD994D	Entree agglo St Nazaire	3	100	Tissu ouvert
30288	Saint-Nazaire	50231521	Deviation Bagnols sur Ceze	Bagnols Sud	Bagnols Nord	3	100	Tissu ouvert
30288	Saint-Nazaire	50231650	RN86:5	Entree agglo t Nazaire	Debut rampe	3	100	Tissu ouvert
30288	Saint-Nazaire	50231651	RN86:6	Debut rampe	100 m avant feu tricolore	3	100	Tissu ouvert
30288	Saint-Nazaire	50231652	RN86:7	100 m avant feu tricolore	Fin de rampe	3	100	Tissu ouvert
30288	Saint-Nazaire	50231653	RN86:8	Fin de rampe	100 m apres deuxieme feu trico	3	100	Tissu ouvert
30288	Saint-Nazaire	50231654	RN86:9	100 m apres deuxieme feu trico	Sortie agglo tS Nazaire	3	100	Tissu ouvert
30288	Saint-Nazaire	50231655	RN86:10	Sortie agglo St Nazaire	Entree agglo Bagnols sur Ceze	3	100	Tissu ouvert
INSEE commune	Nom commune	ID tronçon	Nom tronçon	Débutant	Finissant	Catégorie	Largeur	Tissu
30294	Saint-Privat-des-Vieux	50231309	ch du viget	Entree agglo Ales	D60	4	30	Tissu ouvert
30294	Saint-Privat-des-Vieux	50231741	RD6:8	Fin de limitation à 70 Km/h	RD131	3	100	Tissu ouvert
30294	Saint-Privat-des-Vieux	50231745	RD6:7	Sortie agglo Ales	Fin de limitation à 70 Km/h	3	100	Tissu ouvert
30294	Saint-Privat-des-Vieux	50231794	RD16	Sortie agglo Ales	RD131b	3	100	Tissu ouvert
30294	Saint-Privat-des-Vieux	50243152	RD60	Avenue Vincent d'Indy	Chemin de Bruegues	3	100	Tissu ouvert
30294	Saint-Privat-des-Vieux	50232247	RD216	Entree agglo Ales	D6	4	30	Tissu ouvert
INSEE commune	Nom commune	ID tronçon	Nom tronçon	Débutant	Finissant	Catégorie	Largeur	Tissu
30295	Saint-Quentin-la-Poterie	50231340	RD5	RD23	RD982	4	30	Tissu ouvert
INSEE commune	Nom commune	ID tronçon	Nom tronçon	Débutant	Finissant	Catégorie	Largeur	Tissu
30299	Saint-Siffret	50231340	RD5	RD23	RD982	4	30	Tissu ouvert
INSEE commune	Nom commune	ID tronçon	Nom tronçon	Débutant	Finissant	Catégorie	Largeur	Tissu
30300	Saint-Théodorit	50231673	RD6110:21	RD999	RD907	3	100	Tissu ouvert
INSEE commune	Nom commune	ID tronçon	Nom tronçon	Débutant	Finissant	Catégorie	Largeur	Tissu
30305	Salindres	50231794	RD16	Sortie agglo Ales	RD131b	3	100	Tissu ouvert
INSEE commune	Nom commune	ID tronçon	Nom tronçon	Débutant	Finissant	Catégorie	Largeur	Tissu

ANNEXE 2

30307	Les Salles-du-Gardon	50231559	RN106:15	Sortie aggro Ales	Debut route à 3 voies	3	100	Tissu ouvert
30307	Les Salles-du-Gardon	50231560	RN106:16	Debut route à 3 voies	Fin de route à 3 voies	3	100	Tissu ouvert
30307	Les Salles-du-Gardon	50231561	RN106:17	Fin de route à 3 voies	Entree aggro Les Salles du Gardon	3	100	Tissu ouvert
30307	Les Salles-du-Gardon	50231562	RN106:18	entree aggro Les Salles du Gard	RD128	3	100	Tissu ouvert
INSEE commune	Nom commune	ID tronçon	Nom tronçon	Débutant	Finissant	Catégorie	Largeur	Tissu
30308	Sanilhac-Sagriès	50231697		RD979:3	RD135	3	100	Tissu ouvert
30308	Sanilhac-Sagriès	50231699		RD979:5	RD981	3	100	Tissu ouvert
INSEE commune	Nom commune	ID tronçon	Nom tronçon	Débutant	Finissant	Catégorie	Largeur	Tissu
30309	Sardan	50231608	RD999			3	100	
INSEE commune	Nom commune	ID tronçon	Nom tronçon	Débutant	Finissant	Catégorie	Largeur	Tissu
30311	Sauve	50231619	RD999:30	RD982	Rieu Massel	4	30	Tissu ouvert
30311	Sauve	50231911	RD999:12	Limitation 70 km/h	Sortie aggro Sauve	4	30	Tissu ouvert
30311	Sauve	50231912	RD999:13	Limitation 50 km/h	Limitation 70 km/h	4	30	Tissu ouvert
30311	Sauve	50231913	RD999:14	Entree aggro Sauve	Llimitation 50 km/h	3	100	Tissu ouvert
30311	Sauve	50231914	RD999:15	Fin 3 voies	Entree aggro Sauve	3	100	Tissu ouvert
30311	Sauve	50231915	RD999:16	Debut 3 voies	Fin 3 voies	3	100	Tissu ouvert
30311	Sauve	50231916	RD999:17	Sortie aggro Quissac	Debut 3 voies	3	100	Tissu ouvert
INSEE commune	Nom commune	ID tronçon	Nom tronçon	Débutant	Finissant	Catégorie	Largeur	Tissu
30312	Sauveterre	50231450	RD980:14	Sortie aggro Sauveterre	Entree hameau Four	3	100	Tissu ouvert
30312	Sauveterre	50255311	RD1:3	Entree aggro Sauveterre	100m avant feux tricolores	4	30	Tissu ouvert
30312	Sauveterre	50232047	RD980:12	100m avant feux tricolores	100m apres feux tricolores	4	30	Tissu ouvert
30312	Sauveterre	50232048	RD980:13	100m apres feux tricolores	Sortie aggro Sauveterre	4	30	Tissu ouvert
30312	Sauveterre	50232049	RD980:15	Entree hameau Four	Sortie hameau Four	4	30	Tissu ouvert
30312	Sauveterre	50255291	RD1:1	PS sur la Roubine de Truel	Entree aggro Sauveterre	4	30	Tissu ouvert
30312	Sauveterre	50232050	RD980:16	Sortie hameau Four	Entree aggro Villen. Avignon	3	100	Tissu ouvert
INSEE commune	Nom commune	ID tronçon	Nom tronçon	Débutant	Finissant	Catégorie	Largeur	Tissu
30313	Sauzet	50231485	RN106:38	Limite commune Moussac	RD114	2	250	Tissu ouvert
30313	Sauzet	50231486	RN106:39	Limite commune Moussac	RD114	2	250	Tissu ouvert
30313	Sauzet	50231487	RN106:40	Limite commune Moussac	RD114	2	250	Tissu ouvert
30313	Sauzet	50231488	RN106:41	Limite commune Moussac	RD114	2	250	Tissu ouvert
30313	Sauzet	50231489	RN106:42	Limite commune Moussac	RD114	2	250	Tissu ouvert
30313	Sauzet	50231490	RN106:43	Limite commune Moussac	RD114	2	250	Tissu ouvert
30313	Sauzet	50231491	RN106:44	Limite commune Moussac	RD114	2	250	Tissu ouvert
30313	Sauzet	50242828	RD936:15	RD725	RD114	3	100	Tissu ouvert
INSEE commune	Nom commune	ID tronçon	Nom tronçon	Débutant	Finissant	Catégorie	Largeur	Tissu
30315	Saze	50231637	RN100:5	Debut route à 3 voies	Fin route à 3 voies	2	250	Tissu ouvert
30315	Saze	50231638	RN100:6	Fin route à 3 voies	RD287	2	250	Tissu ouvert
30315	Saze	50231639	RN100:7	RD287	RD111	2	250	Tissu ouvert
30315	Saze	50231689	RD111	RD976	N100	4	30	Tissu ouvert
30315	Saze	50235500	RN100:1	Limite commune Estezargues	Debut route à 3 voies	2	250	Tissu ouvert
INSEE commune	Nom commune	ID tronçon	Nom tronçon	Débutant	Finissant	Catégorie	Largeur	Tissu
30317	Sernhac	50231458	RD6086:33	Sortie aggro Remoulins	Entree aggro St Bonnet du Gard	3	100	Tissu ouvert
30317	Sernhac	50231759	RD986L:3	Fin limitation à 70 km/h	RD264	3	100	Tissu ouvert
30317	Sernhac	50231760	RD986L:4	RD205	Fin limitation à 70 km/h	4	30	Tissu ouvert
30317	Sernhac	50231761	RD986L:5	Debut limitation à 70 km/h	RD205	4	30	Tissu ouvert
30317	Sernhac	50231762	RD986L:6	Limite commune Sernhac	Debut limitation à 70 km/h	3	100	Tissu ouvert
30317	Sernhac	50231974	RD6086:31	RD981	Fin de limitation à 45 Km/h	2	250	Rue en U
30317	Sernhac	50231975	RD6086:32	Fin de limitation à 45 Km/h	Sortie aggro REMOULINS	2	250	Rue en U

ANNEXE 2

30317	Sernhac	50231986	RD986L:2	RN86	Limite commune Remoullins	3	100	Tissu ouvert
30317	Sernhac	50235215	A9:3	Nimes Est	Remoullins	1	300	Tissu ouvert
INSEE commune	Nom commune	ID tronçon	Nom tronçon	Débutant	Finissant	Catégorie	Largeur	Tissu
30318	Servas	50231742	RD6:9	RD131	RD7	3	100	Tissu ouvert
INSEE commune	Nom commune	ID tronçon	Nom tronçon	Débutant	Finissant	Catégorie	Largeur	Tissu
30321	Sommières	50231350	RD35:5	Entree agglo Sommieres	RD22	3	100	Tissu ouvert
30321	Sommières	50231351	RD6110:17	Du panneau agglo Sommieres	Au giratoire Place des Aires	3	100	Tissu ouvert
30321	Sommières	50231352	RD6110:16	Du raccordement avec RN110	Au panneau agglo Sommieres	3	100	Tissu ouvert
30321	Sommières	50231479	RD6110:100	Entree agglo Sommieres	Limite departementale	3	100	Tissu ouvert
30321	Sommières	50231480	RN110:3	Debut rue en U	Fin de rue en U	2	250	Rue en U
30321	Sommières	50231481	RN110:1	EntrEe agglo SOMMIERES	Debut rue en U	3	100	Tissu ouvert
30321	Sommières	50231482	RN110:2	EntrEe agglo SOMMIERES	Debut rue en U	3	100	Tissu ouvert
30321	Sommières	50231622	RD22:2	RD6110	Av des Cevennes	4	30	Tissu ouvert
30321	Sommières	50231772	RD6110:18	Du panneau fin d'agglomeration	Au giratoire de raccordement	3	100	Tissu ouvert
30321	Sommières	50232220	RD40:6	Entree agglo Villevieille	Sortie Villev,entree Sommieres	4	30	Tissu ouvert
30321	Sommières	50232221	RD40:7	Entree agglo Sommieres	RN110	4	30	Tissu ouvert
30321	Sommières	50232264	RD22:4	Fin rue en U	RN110 - RD35	4	30	Tissu ouvert
30321	Sommières	50232265	RD22:6	Debut rue en U	Fin rue en U	4	30	Tissu ouvert
30321	Sommières	50232266	RD22:8	Entree agglo Sommieres RD135e	Debut rue en U	4	30	Tissu ouvert
30321	Sommières	50232324	RD40	Fin de rue en U	Sortie agglo Sommieres	4	30	Tissu ouvert
INSEE commune	Nom commune	ID tronçon	Nom tronçon	Débutant	Finissant	Catégorie	Largeur	Tissu
30325	Sumène	50231903	RD999:4	Sortie agglo St Julien la Nef	Entree agglo Pont d'Herault	3	100	Tissu ouvert
30325	Sumène	50231904	RD999:5	Entree agglo Pont d'Herault	Sortie agglo Pont d'Herault	4	30	Tissu ouvert
INSEE commune	Nom commune	ID tronçon	Nom tronçon	Débutant	Finissant	Catégorie	Largeur	Tissu
30326	Tavel	50232018	RD6580:5	RD976	Limitation à 50 Km/h	2	250	Tissu ouvert
30326	Tavel	50232019	RD6580:6	Limitation à 50 Km/h	Limitation à 70 Km/h	2	250	Tissu ouvert
30326	Tavel	50232020	RD6580:7	Limitation à 70 Km/h	DEbut route 3 voies	2	250	Tissu ouvert
30326	Tavel	50240561	A9:2	Roquemaure	Remoullins	1	300	Tissu ouvert
INSEE commune	Nom commune	ID tronçon	Nom tronçon	Débutant	Finissant	Catégorie	Largeur	Tissu
30329	Thoiras	50235501	RD907:1	La Plaine	RD57	3	100	Tissu ouvert
30329	Thoiras	50235502	RD907:2	Passage voie ferree	Sortie La Plaine	4	30	Tissu ouvert
30329	Thoiras	50235503	RD907:3	La baraquette	Rte de Saint Jean du Gard	3	100	Tissu ouvert
INSEE commune	Nom commune	ID tronçon	Nom tronçon	Débutant	Finissant	Catégorie	Largeur	Tissu
30330	Tornac	50231402	RD907:11	Sortie agglo La Madeleine	Entre agglo Anduze	3	100	Tissu ouvert
30330	Tornac	50231996	RD907:10	Entree agglo La Madeleine	Sortie agglo La Madeleine	4	30	Tissu ouvert
30330	Tornac	50231997	RD907:9	Sortie agglo Attuech	Entree agglo La Madeleine	3	100	Tissu ouvert
INSEE commune	Nom commune	ID tronçon	Nom tronçon	Débutant	Finissant	Catégorie	Largeur	Tissu
30331	Tresques	50231525	RD6086:27	Debut limitation à 70 Km/h	Fin de limitation à 70 Km/h	3	100	Tissu ouvert
30331	Tresques	50231526	RD6086:25	Sortie agglo Bagnols sur Ceze	DEbut limitation de 70 Km/h	3	100	Tissu ouvert
INSEE commune	Nom commune	ID tronçon	Nom tronçon	Débutant	Finissant	Catégorie	Largeur	Tissu
30333	Uchaud	50231576	RN113:7	Giratoire Est	Giratoire Ouest	3	100	Tissu ouvert
30333	Uchaud	50232273	RD135:13	Fin de limitation à 70 Km/h	RD56	3	100	Tissu ouvert
30333	Uchaud	50235218	A9:5	Nimes Ouest	Gallargues	1	300	Tissu ouvert
INSEE commune	Nom commune	ID tronçon	Nom tronçon	Débutant	Finissant	Catégorie	Largeur	Tissu
30334	Uzès	50231338	RD982:6	Fonteze	Avenue de la Gare	4	30	Tissu ouvert
30334	Uzès	50231339	RD979:2	Centre ville Uzès	RD125	4	30	Tissu ouvert

ANNEXE 2

30334	Uzès	50231340	RD5	RD23	RD982	4	30	Tissu ouvert
30334	Uzès	50231454	RD981:1	Sortie agglo Uzès	Deut zone 70 km/h	3	100	Tissu ouvert
30334	Uzès	50231624	RD979:6	RD981	Centre ville Uzès	3	100	Tissu ouvert
30334	Uzès	50231625	RD5A	RD979	RD982	4	30	Tissu ouvert
30334	Uzès	50231626	RD982:7	RD979	RD5A	4	30	Tissu ouvert
30334	Uzès	50231627	RD979:7	RD5A	RD982	4	30	Tissu ouvert
30334	Uzès	50255313	RD981:11	RD407	RD337	4	30	Tissu ouvert
30334	Uzès	50231699	RD979:5	RD112	RD981	3	100	Tissu ouvert
30334	Uzès	50231737	RD981:5	Debut zone 70 km/h	Fin zone 70 km/h	3	100	Tissu ouvert
30334	Uzès	50231999	RD982:10	Fin de limitation à 70 Km/h	RD5	3	100	Tissu ouvert
30334	Uzès	50232000	RD982:9	Sortie agglo Uzès	Fin de limitation à 70 Km/h	3	100	Tissu ouvert
30334	Uzès	50255312	RD981:8	Av G Chauvin	RD407	3	100	Tissu ouvert
30334	Uzès	50232001	RD982:8	Agglo Uzès	Sortie agglo Uzès	4	30	Tissu ouvert
INSEE commune	Nom commune	ID tronçon	Nom tronçon	Débutant	Finissant	Catégorie	Largeur	Tissu
30336	Vallabrègues	50231957	RD986L:13	Sortie agglo Comps	RD2	3	100	Tissu ouvert
30336	Vallabrègues	50231958	RD986L:14	RD2	Entree agglo Beaucaire	3	100	Tissu ouvert
30336	Vallabrègues	50232039	RD2:1	RD986L	RD702	3	100	Tissu ouvert
INSEE commune	Nom commune	ID tronçon	Nom tronçon	Débutant	Finissant	Catégorie	Largeur	Tissu
30338	Vallérargues	50231738	RD6:15	Fin limitation 70 km/h	Entree agglo St M.Careiret	3	100	Tissu ouvert
INSEE commune	Nom commune	ID tronçon	Nom tronçon	Débutant	Finissant	Catégorie	Largeur	Tissu
30340	Valliguières	50231530	RD6086:46	Sortie agglo Pouzilhac	Entree agglo Valliguières	3	100	Tissu ouvert
30340	Valliguières	50231531	RD6086:50	Sortie agglo Valliguières	Entree agglo Les Croisees	3	100	Tissu ouvert
30340	Valliguières	50231969	RD6086:48	Entree agglo Valliguières	Sortie agglo Valliguières	4	30	Tissu ouvert
INSEE commune	Nom commune	ID tronçon	Nom tronçon	Débutant	Finissant	Catégorie	Largeur	Tissu
30341	Vauvert	50231311	RD6572:16	RD135	Entree agglo Vauvert	3	100	Tissu ouvert
30341	Vauvert	50231401	RD6572:13	Sortie agglo Aimargues	RD135	3	100	Tissu ouvert
30341	Vauvert	50231623	RD56:2	Rue Voltaire	Rue de Candiac	4	30	Tissu ouvert
30341	Vauvert	50231702	RD56:1	RD135	RD139	3	100	Tissu ouvert
30341	Vauvert	50231732	RD58:3	Limitation à 60 Km/h	Limite departement 13	3	100	Tissu ouvert
30341	Vauvert	50231736	RD6572:11	Place Renan	Rue Carnot	3	100	Tissu ouvert
30341	Vauvert	50232137	RD56:5	entree Vauvert	Avenue Ampere	4	30	Tissu ouvert
30341	Vauvert	50232138	RD56:6	Avenue Ampere	Avenue Costiere	4	30	Tissu ouvert
30341	Vauvert	50232139	RD56:7	Avenue Costiere	Rue Diderot	4	30	Tissu ouvert
30341	Vauvert	50232140	RD6572:14	Rue Voltaire	Avenue M. Privat	4	30	Tissu ouvert
30341	Vauvert	50232141	RD6572:17	Entree Vauvert (Ouest)	Debut sens unique	4	30	Tissu ouvert
30341	Vauvert	50232142	RD6572:4	Fin sens unique	Sortie Vauvert (Sud)	4	30	Tissu ouvert
30341	Vauvert	50232273	RD135:13	Fin de limitation à 70 Km/h	RD56	3	100	Tissu ouvert
30341	Vauvert	50232274	RD135:14	RD56	RN572	3	100	Tissu ouvert
30341	Vauvert	50232277	RD56:4	RD135	Entree agglo Vauvert	3	100	Tissu ouvert
30341	Vauvert	50232278	RD58:1	RD46	RD179	3	100	Tissu ouvert
30341	Vauvert	50232279	RD58:2	RD179	Limitation à 60 Km/h	3	100	Tissu ouvert
INSEE commune	Nom commune	ID tronçon	Nom tronçon	Débutant	Finissant	Catégorie	Largeur	Tissu
30342	Vénéjan	50231521	Deviation Bagnols sur Ceze	Bagnols Sud	Bagnols Nord	3	100	Tissu ouvert
INSEE commune	Nom commune	ID tronçon	Nom tronçon	Débutant	Finissant	Catégorie	Largeur	Tissu
30344	Vergèze	50231586	RN113:17	Giratoire Ouest	Limitation à 80 Km/h	3	100	Tissu ouvert
30344	Vergèze	50231587	RN113:18	Limitation à 80 Km/h	Limitation à 60 Km/h	3	100	Tissu ouvert
30344	Vergèze	50231588	RN113:19	Limitation à 60 Km/h	Fin de limitation à 60 Km/h	3	100	Tissu ouvert
30344	Vergèze	50231589	RN113:24	Fin de limitation à 60 Km/h	Fin de limitation à 80 Km/h	3	100	Tissu ouvert
30344	Vergèze	50231629	RD56:3	RD139	Limite communale Candiac	3	100	Tissu ouvert

ANNEXE 2

30344	Vergèze	50231630	RD139:2	Limite communale Candiac	RD56	3	100	Tissu ouvert
30344	Vergèze	50231702	RD56:1	RD135	RD139	3	100	Tissu ouvert
30344	Vergèze	50231703	RD139:1	N113	Limite communale Vestric	3	100	Tissu ouvert
30344	Vergèze	50231704	RD139:3	Limite communale Vestric	RD56	3	100	Tissu ouvert
30344	Vergèze	50231781	RD1:2	RD40 Calvisson	RD139	3	100	Tissu ouvert
30344	Vergèze	50231782	RD1:4	RD139	RN113	3	100	Tissu ouvert
30344	Vergèze	50235218	A9:5	Nimes Ouest	Gallargues	1	300	Tissu ouvert
INSEE commune	Nom commune	ID tronçon	Nom tronçon	Débutant	Finissant	Catégorie	Largeur	Tissu
30346	Vers-Pont-du-Gard	50231988	RD981:21	Entree agglo Begude vers Pt	Sortie agglo Begude sur Pont	4	30	Tissu ouvert
30346	Vers-Pont-du-Gard	50231989	RD981:22	Sortie agglo Begude vers Pont	RD19a	3	100	Tissu ouvert
30346	Vers-Pont-du-Gard	50232337	RD981:20	Fin zone 70 km/h	Entree agglo Begude Vers Pt Ga	3	100	Tissu ouvert
INSEE commune	Nom commune	ID tronçon	Nom tronçon	Débutant	Finissant	Catégorie	Largeur	Tissu
30347	Vestric-et-Candiac	50231576	RN113:7	Giratoire Est	Giratoire Ouest	3	100	Tissu ouvert
30347	Vestric-et-Candiac	50231586	RN113:17	Giratoire Ouest	Limitation à 80 Km/h	3	100	Tissu ouvert
30347	Vestric-et-Candiac	50231629	RD56:3	RD139	Limite communale Candiac	3	100	Tissu ouvert
30347	Vestric-et-Candiac	50231630	RD139:2	Limite communale Candiac	RD56	3	100	Tissu ouvert
30347	Vestric-et-Candiac	50231702	RD56:1	RD135	RD139	3	100	Tissu ouvert
30347	Vestric-et-Candiac	50231704	RD139:3	Limite communale Vestric	RD56	3	100	Tissu ouvert
30347	Vestric-et-Candiac	50232273	RD135:13	Fin de limitation à 70 Km/h	RD56	3	100	Tissu ouvert
30347	Vestric-et-Candiac	50235218	A9:5	Nimes Ouest	Gallargues	1	300	Tissu ouvert
INSEE commune	Nom commune	ID tronçon	Nom tronçon	Débutant	Finissant	Catégorie	Largeur	Tissu
30348	Vézénobres	50231494	RN106:20	Limite Echangeur Vezénobres no	Limite nord Boucoiran	2	250	Tissu ouvert
30348	Vézénobres	50231566	RN106:19	Sortie agglo Ales	Limite echangeur Vezénobres no	2	250	Tissu ouvert
30348	Vézénobres	50242810	RD936:1	Rue de la Burguerine	Mas d'Adger	3	100	Tissu ouvert
30348	Vézénobres	50242811	RD936:3	Mas d'Adger	Giratoire RN106	3	100	Tissu ouvert
30348	Vézénobres	50242812	RD936:14	Giratoire RN106	Av des Cevennes	4	30	Tissu ouvert
30348	Vézénobres	50242813	RD936:13	Av des Cevennes	Plan des Aires	4	30	Tissu ouvert
30348	Vézénobres	50242814	RD936:12	Plan des Aires	RD131	4	30	Tissu ouvert
30348	Vézénobres	50242815	RD936:11	RD1131	Rue des Quatre vents	4	30	Tissu ouvert
INSEE commune	Nom commune	ID tronçon	Nom tronçon	Débutant	Finissant	Catégorie	Largeur	Tissu
30349	Vic-le-Fesq	50231607	RD999:24	RD6110	Voie unique	4	30	Tissu ouvert
30349	Vic-le-Fesq	50231608	RD999:25	Voie unique	RD22	3	100	Tissu ouvert
30349	Vic-le-Fesq	50231673	RD6110:21	RD999	RD907	3	100	Tissu ouvert
30349	Vic-le-Fesq	50243155	RD999:23	RD331	RD6110	3	100	Tissu ouvert
INSEE commune	Nom commune	ID tronçon	Nom tronçon	Débutant	Finissant	Catégorie	Largeur	Tissu
30350	Le Vigan	50231905	RD999:6	Sortie agglo Pont d'HERault	Entree agglo Le Rey	3	100	Tissu ouvert
30350	Le Vigan	50231906	RD999:7	Entree agglo Le Rey	Sortie agglo Le Rey	4	30	Tissu ouvert
30350	Le Vigan	50231907	RD999:8	Sortie agglo Le Rey	Entree agglo Le Vigan	3	100	Tissu ouvert
30350	Le Vigan	50243145	RD999:9	Entree agglo Le Vigan	Sortie agglo Le Vigan	4	30	Tissu ouvert
INSEE commune	Nom commune	ID tronçon	Nom tronçon	Débutant	Finissant	Catégorie	Largeur	Tissu
30351	Villeneuve-lès-Avignon	50231349	RD2:7	RD402	entree agglo Villeneuve-les-Av	3	100	Tissu ouvert
30351	Villeneuve-lès-Avignon	50231369	RD980:17	100m ap chemin de la Savoye	100m av chemin Saint Honore	4	30	Tissu ouvert
30351	Villeneuve-lès-Avignon	50231370	RD980:9	100m av chemin Saint Honore	100m ap chemin Saint Honore	4	30	Tissu ouvert
30351	Villeneuve-lès-Avignon	50231371	RD980:19	100m ap montee de la Tour	100m av chemin de le Savoye	4	30	Tissu ouvert
30351	Villeneuve-lès-Avignon	50231372	RD980:18	100m av chemin de la Savoye	100m ap chemin de la Savoye	4	30	Tissu ouvert
30351	Villeneuve-lès-Avignon	50231373	RD980:21	100m av montee de la Tour	100m ap montee Tour	4	30	Tissu ouvert
30351	Villeneuve-lès-Avignon	50231374	RD980:23	200m ap Avenue Gal Leclerc	100m av montee de la Tour	4	30	Tissu ouvert
30351	Villeneuve-lès-Avignon	50231375	RD980:25	Avenue Gal Leclerc	200m ap Avenue Gal Leclerc	4	30	Tissu ouvert
30351	Villeneuve-lès-Avignon	50231376	RD900:3	100m ap chemin de Monteau	100m av chemin des Amandie	4	30	Tissu ouvert

ANNEXE 2

30351	Villeneuve-lès-Avignon	50231377	RD900:5	100m av chemin de Monteau	100m ap chemin de Monteau	4	30	Tissu ouvert
30351	Villeneuve-lès-Avignon	50231378	RD900:7	100m ap impasse Thiersry	100m av chemin de Monteau	4	30	Tissu ouvert
30351	Villeneuve-lès-Avignon	50231379	RD900:9	100m av impasse Thiersry	100m ap impasse Thiersry	4	30	Tissu ouvert
30351	Villeneuve-lès-Avignon	50231380	RD900:11	100m ap Avenue Pasteur	100m av impasse Thiersry	4	30	Tissu ouvert
30351	Villeneuve-lès-Avignon	50231381	RD900:1	100m av Avenue G. Peri	Avenue G. Peri	4	30	Tissu ouvert
30351	Villeneuve-lès-Avignon	50231382	RD900:12	Avenue Pasteur	100m ap Pasteur	4	30	Tissu ouvert
30351	Villeneuve-lès-Avignon	50231383	RD900:10	100m avant 2e feux tricolores	Sortie agglo Les Angles	4	30	Tissu ouvert
30351	Villeneuve-lès-Avignon	50231388	bd edmond Ducros:1	100m av Avenue Pasteur	100m ap Avenue Pasteur	4	30	Tissu ouvert
30351	Villeneuve-lès-Avignon	50231389	bd edmond Ducros:2	Bd De Lattre de Tassigny	100m av Avenue Pasteur	4	30	Tissu ouvert
30351	Villeneuve-lès-Avignon	50231390	RD268:1	100m av Avenue Gal Leclerc	Avenue Gal Leclerc	4	30	Tissu ouvert
30351	Villeneuve-lès-Avignon	50231391	RD268:2	100m ap Avenue Ducros	100m av Avenue Gal Leclerc	4	30	Tissu ouvert
30351	Villeneuve-lès-Avignon	50231392	RD117:2	Bd Abbe Valla	Avenue des Cevennes	5	10	Tissu ouvert
30351	Villeneuve-lès-Avignon	50232020	RD6580:7	Limitation à 70 Km/h	DEbut route 3 voies	2	250	Tissu ouvert
30351	Villeneuve-lès-Avignon	50232021	RD6580:8	Debut route 3 voies	RN100	2	250	Tissu ouvert
30351	Villeneuve-lès-Avignon	50232050	RD980:16	Sortie hameau Four	Entree agglo Villen. Avignon	3	100	Tissu ouvert
30351	Villeneuve-lès-Avignon	50232134	RD117:1	Avenue de Verdun	Avenue Gambetta	4	30	Tissu ouvert
30351	Villeneuve-lès-Avignon	50232135	RD980:4	100m ap chemin Saint Honore	Bd F. Mistral	4	30	Tissu ouvert
30351	Villeneuve-lès-Avignon	50232136	RD980:26	Avenue de Verdun	Sortie Villeneuve-lez-Avignon	4	30	Tissu ouvert
30351	Villeneuve-lès-Avignon	50242865	Boulevard DE LATTRE DE TASSIGNY	100m ap Avenue Cevennes	Bd Clemenceau	4	30	Tissu ouvert
30351	Villeneuve-lès-Avignon	50242866	Avenue des Cevennes:1	100m av Tassigny	100m ap Cevennes	4	30	Tissu ouvert
30351	Villeneuve-lès-Avignon	50242867	Av des Cevennes	Bd L. Gambetta	100m av Avenue de Tassigny	4	30	Tissu ouvert

INSEE commune	Nom commune	ID tronçon	Nom tronçon	Débutant	Finissant	Catégorie	Largeur	Tissu
30352	Villevieille	50231350	RD35:5	Entree agglo Sommieres	RD22	3	100	Tissu ouvert
30352	Villevieille	50231480	RN110:3	Debut rue en U	Fin de rue en U	2	250	Rue en U
30352	Villevieille	50231622	RD22:2	RD6110	Av des Cevennes	4	30	Tissu ouvert
30352	Villevieille	50231673	RD6110:21	RD999	RD907	3	100	Tissu ouvert
30352	Villevieille	50231674	RD6110:22	Rte d'Ales	RD105	3	100	Tissu ouvert
30352	Villevieille	50231772	RD6110:18	Du panneau fin d'agglomeration	Au giratoire de raccordement	3	100	Tissu ouvert
30352	Villevieille	50232219	RD40:5	Sortie agglo Congenies	entrEe agglo Villevieille	3	100	Tissu ouvert
30352	Villevieille	50232220	RD40:6	Entree agglo Villevieille	Sortie Villen,entree Sommieres	4	30	Tissu ouvert
30352	Villevieille	50232221	RD40:7	Entree agglo Sommieres	RN110	4	30	Tissu ouvert
30352	Villevieille	50232324	RD40	Fin de rue en U	Sortie agglo Sommieres	4	30	Tissu ouvert

INSEE commune	Nom commune	ID tronçon	Nom tronçon	Débutant	Finissant	Catégorie	Largeur	Tissu
30356	Rodilhan	50231325	RD999:34	RD135	100 m avant feu tricolore	2	250	Tissu ouvert
30356	Rodilhan	50243158	RD999:37	RD503	RD135	2	250	Tissu ouvert
30356	Rodilhan	50231776	RD135:1	RN86	RD999	3	100	Tissu ouvert
30356	Rodilhan	50231779	RD135:15	RD999 Pont de Cart	RD135 Rodilhan ouest	3	100	Tissu ouvert
30356	Rodilhan	50235217	A9:4	Nimes Ouest	Nimes Est	1	300	Tissu ouvert
30356	Rodilhan	50235572	Ch du mas de sorbier	D999	Rue soufflot	3	100	Tissu ouvert
30356	Rodilhan	50243089	Av des Canaux:1	Entree agglo Rodilhan	100 m avant feux tricolores	4	30	Tissu ouvert
30356	Rodilhan	50243091	Av des Canaux:3	100 m apres feux tricolores	Sortie agglo Rodilhan	4	30	Tissu ouvert
30356	Rodilhan	50243092	Av des Canaux:2	100 m avant feux tricolores	100 m apres feux tricolores	4	30	Tissu ouvert

ANNEXE 3
Classement sonore des voies bruyantes du Gard 2024
Liste des communes concernées

AIGREMONT
AIGUES-MORTES
AIGUES-VIVES
AIMARGUES
ALES
ANDUZE
ARAMON
ARGILLIERS
ARPAILLARGUES-ET-AUREILLAC
AUBORD
AUJARGUES
AVEZE
BAGARD
BAGNOLS-SUR-CEZE
BEAUCAIRE
BELLEGARDE
BERNIS
BESSEGES
BEZOUCHE
BLAUZAC
BOISSET-ET-GAUJAC
BOUCOIRAN-ET-NOZIERES
BOUILLARGUES
BRIGNON
BROUZET-LES-ALES
BROUZET-LES-QUISSAC
CAISSARGUES
CALVISSON
CANNES-ET-CLAIRAN
CARDET
CASSAGNOLES
CASTILLON-DU-GARD
CAVEIRAC
CENDRAS
CHUSCLAN
CLARENSAC
CODOGNAN
COLLIAS
COMBAS
COMPS
CONGENIES
CONNAUX
CONQUEYRAC
CORBES
CORCONNE
CORNILLON
COURRY
CRESPIAN
DIONS

DOMAZAN
ESTEZARGUES
EUZET
FONTANES
FONTARECHES
FOURNES
FOURQUES
GALLARGUES-LE-MONTUEUX
GARONS
GAUJAC
GENERAC
JONQUIERES-SAINT-VINCENT
LA CADIERE-ET-CAMBO
LA CALMETTE
LA GRAND-COMBE
LA ROQUE-SUR-CEZE
LA ROUVIERE
LANGLADE
LAUDUN-L'ARDOISE
LAVAL-PRADEL
LE CAILAR
LE GRAU-DU-ROI
LE VIGAN
LEDENON
LEDIGNAN
LES ANGLÉS
LES MAGES
LES PLANS
LES SALLES-DU-GARDON
LEZAN
LIOUC
LUSSAN
MANDUEL
MARGUERITTES
MARUEJOLS-LES-GARDON
MASSANES
MASSILLARGUES-ATTUECH
MEJANNES-LES-ALES
MEYNES
MEYRANNES
MILHAUD
MOLIERES-SUR-CEZE
MONS
MONTAREN-ET-SAINT-MEDIERS
MONTEILS
MONTFRIN
MONTMIRAT
MONTPEZAT
MOULEZAN
MOUSSAC
MUS
NAGES-ET-SOLORGUES
NERS

NIMES
ORSAN
ORTHOUX-SERIGNAC-QUILHAN
PARIGNARGUES
PONT-SAINT-ESPRIT
POULX
POUZILHAC
PUJAUT
QUISSAC
REDESSAN
REMOULINS
RIBAUTE-LES-TAVERNES
ROCHEFORT-DU-GARD
RODILHAN
ROQUEDUR
ROQUEMAURE
ROUSSON
SABRAN
SAINT-ALEXANDRE
SAINT-AMBROIX
SAINT-ANDRE-DE-MAJENCOULES
SAINT-BONNET-DU-GARD
SAINT-BRES
SAINT-CHRISTOL-LES-ALES
SAINT-COME-ET-MARUEJOLS
SAINT-DIONISY
SAINT-GENIES-DE-COMOLAS
SAINT-GENIES-DE-MALGOIRES
SAINT-GERVAIS
SAINT-GERVASY
SAINT-GILLES
SAINT-HILAIRE-DE-BRETHMAS
SAINT-HILAIRE-D'OZILHAN
SAINT-HIPPOLYTE-DE-CATON
SAINT-HIPPOLYTE-DU-FORT
SAINT-JEAN-DE-VALERISCLE
SAINT-JEAN-DU-PIN
SAINT-JULIEN-DE-LA-NEF
SAINT-JULIEN-LES-ROSIERS
SAINT-LAURENT-D'AIGOUZE
SAINT-LAURENT-DE-CARNOLS
SAINT-LAURENT-DES-ARBRES
SAINT-LAURENT-LA-VERNEDE
SAINT-MARCEL-DE-CAREIRET
SAINT-MARTIN-DE-VALGALGUES
SAINT-MAXIMIN
SAINT-MICHEL-D'EUZET
SAINT-NAZAIRE
SAINT-PRIVAT-DES-VIEUX
SAINT-QUENTIN-LA-POTERIE
SAINT-SIFFRET
SAINT-THEODORIT
SAINTE-ANASTASIE

SALINDRES
SANILHAC-SAGRIES
SARDAN
SAUVE
SAUVETERRE
SAUZET
SAZE
SERNHAC
SERVAS
SOMMIERES
SUMENE
TAVEL
THOIRAS
TORNAC
TRESQUES
UCHAUD
UZES
VALLABREGUES
VALLERARGUES
VALLIGUIERES
VAUVERT
VENEJAN
VERGEZE
VERS-PONT-DU-GARD
VESTRIC-ET-CANDIAC
VEZENOBRES
VIC-LE-FESQ
VILLENEUVE-LES-AVIGNON
VILLEVIEILLE

Direction Départementale des Territoires et de
la Mer du Gard

30-2024-04-15-00002

Arrêté portant délégation de l'exercice du droit
de préemption au profit de l'office public de
l'habitat du Gard sur la Commune de Poulx

**Service aménagement territorial sud et
urbanisme**

Affaire suivie par : Jean-Marc Lacarrau
Tél. : 04 66 62 65 26
jean-marc.lacarrau@gard.gouv.fr

ARRÊTÉ N°

portant délégation de l'exercice du droit de préemption
au profit de l'office public de l'habitat « Habitat du Gard »
sur la commune de Poulx

Le préfet du Gard
Chevalier de la Légion d'honneur,
Chevalier de l'ordre national du Mérite

VU le code de l'urbanisme, et notamment son article L210-1 alinéa 2 ;

VU le code de la construction et de l'habitation, et notamment son article L411-2 ;

VU l'arrêté préfectoral n°30-2023-12-12-00009 du 12 décembre 2023 prononçant la carence définie par l'article L. 302-9-1 du code de la construction et de l'habitation au titre de la période triennale 2020-2022 pour la commune de Poulx ;

VU la délibération du 22 mai 2019 par laquelle le conseil municipal de Poulx a renouvelé le droit de préemption urbain sur la commune de Poulx ;

VU la déclaration d'intention d'aliéner déposée en mairie de Poulx le 24 janvier 2024 en vue de la cession de la parcelle AR 236, sise rue des Lilas, d'une contenance de 1 091 m², sur la commune de Poulx ;

VU l'attestation de visite du terrain intervenue le 25 mars 2024 ;

VU la demande exprimée par l'office public de l'habitat HABITAT DU GARD en vue d'exercer le droit de préemption sur la parcelle sus-visée ;

CONSIDERANT qu'il résulte des dispositions de l'article L. 210-1 alinéa 2 du code de l'urbanisme que pendant la durée d'application de l'arrêté préfectoral sus-visé prononçant la carence le droit de préemption est exercé par le représentant de l'État dans le département lorsque l'aliénation porte sur un des biens ou droits énumérés aux 1° à 4° de l'article L. 213-1 du code de l'urbanisme, affecté au logement ;

CONSIDERANT qu'il résulte également des dispositions de l'article L. 210-1 alinéa 2 du code de l'urbanisme que le représentant de l'Etat peut déléguer ce droit à un des organismes d'habitations à loyer modéré prévus par l'article L411-2 du code de la construction et de l'habitation ;

CONSIDERANT que l'office public de l'habitat HABITAT DU GARD, dont le siège est 92 bis avenue Jean Jaures 30911 Nîmes cedex 2 est un organisme d'habitations à loyer modéré au sens de l'article L411-2 du code de la construction et de l'habitation ;

SUR PROPOSITION de Monsieur le secrétaire général de la préfecture,

ARRÊTE

ARTICLE 1 :

L'exercice du droit de préemption détenu par le représentant de l'État dans la commune de Poulx au titre des dispositions de l'article L.210-1 alinéa 2 du code de l'urbanisme est délégué à l'office public de l'habitat HABITAT DU GARD dans le cadre de l'aliénation de la parcelle AR 236, pour une contenance totale de 1 091 m², objet de la déclaration d'intention d'aliéner déposée en mairie le 24 janvier 2024.

ARTICLE 2 :

L'office public de l'habitat HABITAT DU GARD exercera ledit droit dans le respect des dispositions du code de l'urbanisme et autres textes en vigueur.

ARTICLE 3 :

Le présent arrêté est exécutoire à compter de sa publication au recueil des actes administratifs du département.

ARTICLE 4 :

Le secrétaire général de la préfecture et le directeur départemental des territoires et de la mer sont chargés, chacun en ce qui le concerne, de l'exécution du présent arrêté.

Nîmes, le **15 AVR. 2024**

Le préfet,

Jérôme BONET

Direction Départementale des Territoires et de
la Mer du Gard

30-2024-04-17-00004

arrêté de transfert à une déclaration préalable n°
DP 030 351 22 J0264-T01 déposée par SAS
FLEXOL CCT 23-01 pour l'installation d'une
centrale photovoltaïque au sol sur la commune
de VILLENEUVE-LES-AVIGNON

date de dépôt : 25 mars 2024

demandeur : SAS FLEXOL CCT 23-01, représentée par
Monsieur ALBUISSON Laurent

pour : installation d'une centrale photovoltaïque au
sol

adresse terrain : lieu-dit Les Sableyes, à Villeneuve-lès-
Avignon (30400)

ARRÊTÉ N°
transférant une déclaration préalable
au nom de l'État

Le préfet du Gard,
Chevalier de la Légion d'honneur,
Chevalier de l'ordre national du Mérite,

Vu la décision de non-opposition tacite intervenue le 30 janvier 2023 au bénéfice de SAS MELVAN, représentée par M. BARBIER Pierre-Yves demeurant 120 rue Jean-Marie Tjibaou, Avignon (84000) ;

Vu la demande de transfert présentée le 25 mars 2024 par SAS FLEXOL CCT 23-01, représentée par M. ALBUISSON Laurent demeurant 2 Rue Saint-Etienne, Orléans (45000) ;

Vu l'accord du bénéficiaire initial ;

Vu le code de l'urbanisme ;

ARRÊTE

Article 1

Le TRANSFERT de la déclaration préalable est ACCORDÉ.

A Alès, le 17 AVR. 2024

Le préfet,

Pour le préfet et par délégation,
La cheffe de service aménagement territorial Cévennes



Lolita ARRIGHI

La présente décision peut faire l'objet d'un recours contentieux devant le tribunal administratif territorialement compétent dans le délai de deux mois à compter de la date de sa notification. Ce recours peut être effectué au moyen de l'application informatique "Télérecours citoyens" accessible par le site internet www.telerecours.fr.

Durée de validité du permis :

Conformément à l'article R.424-17 du code de l'urbanisme, et en application du décret n°2014-1661 du 29 décembre 2014, l'autorisation est périmée si les travaux ne sont pas entrepris dans le délai de 36 mois à compter de sa notification au(x) bénéficiaire(s). Il en est de même si, passé ce délai, les travaux sont interrompus pendant un délai supérieur à une année. En cas de recours le délai de validité du permis est suspendu jusqu'au prononcé d'une décision juridictionnelle irrévocable.

Conformément aux articles R.424-21 et R.424-22, l'autorisation peut être prorogée pour une année si les prescriptions d'urbanisme de tous ordres et le régime des taxes et participations n'ont pas évolué. Dans ce cas la demande de prorogation est établie en deux exemplaires et adressée par pli recommandé ou déposée à la mairie deux mois au moins avant l'expiration du délai de validité.

Le (ou les) bénéficiaire du permis / de la déclaration préalable peut commencer les travaux après avoir :

- installé sur le terrain, pendant toute la durée du chantier, un panneau visible de la voie publique décrivant le projet. Le modèle de panneau, conforme aux prescriptions des articles A. 424-15 à A. 424-19, est disponible à la mairie, sur le site internet urbanisme du gouvernement, ainsi que dans la plupart des magasins de matériaux).

Attention : l'autorisation n'est définitive qu'en l'absence de recours ou de retrait :

- dans le délai de deux mois à compter de son affichage sur le terrain, sa légalité peut être contestée par un tiers. Dans ce cas, l'auteur du recours est tenu d'en informer le (ou les) bénéficiaires du permis au plus tard quinze jours après le dépôt du recours.

- dans le délai de trois mois après la date du permis, l'autorité compétente peut le retirer, si elle l'estime illégal. Elle est tenue d'en informer préalablement le (ou les) bénéficiaire du permis et de lui permettre de répondre à ses observations.

L'autorisation est délivrée sous réserve du droit des tiers : elle a pour objet de vérifier la conformité du projet aux règles et servitudes d'urbanisme. Elle n'a pas pour objet de vérifier que le projet respecte les autres réglementations et les règles de droit privé. Toute personne s'estimant lésée par la méconnaissance du droit de propriété ou d'autres dispositions de droit privé peut donc faire valoir ses droits en saisissant les tribunaux civils, même si l'autorisation respecte les règles d'urbanisme.

Les obligations du (ou des) bénéficiaire de l'autorisation :

Il doit souscrire l'assurance dommages-ouvrages prévue par l'article L.242-1 du code des assurances.

ASOS JVA 5 1

Direction Départementale des Territoires et de
la Mer du Gard

30-2024-03-26-00006

Arrêté interdépartemental portant approbation
du document d'orientation du système de
gestion de la sécurité de la station de Prat Peyrot

Le préfet du Gard
Chevalier de la légion d'Honneur,
Chevalier de l'Ordre national du Mérite

Le préfet de Lozère
Chevalier de l'ordre national du Mérite,

ARRÊTÉ INTERDEPARTEMENTAL n° **et n° DDT48-SCREF-2024-103-0002**
portant approbation du document d'orientation du système de gestion de la sécurité
de « la station de Prat Peyrot »

Vu le code du tourisme, notamment ses articles R.342-12 et R.342-12-1,

Vu le décret n°2010-1580 du 17/12/2010 relatif au service technique des remontées mécaniques et des transports guidés ;

Vu le décret n°2016-29 du 19 janvier 2016 relatif au Système de Gestion de la Sécurité ;

Vu l'arrêté ministériel du 12 avril 2016 relatif au système de gestion de la sécurité prévu à l'article R. 342-12 du code du tourisme ;

Considérant la proposition de document d'orientation du SGS de la SARL Aigoual Qualité 1567 dans la version n°6 en date du 29 janvier 2024 et transmise par courrier le 8 février 2024 ;

Considérant que cette proposition permet de couvrir, vis-à-vis des enjeux de sécurité de l'exploitation, l'ensemble des thèmes énumérés à l'article 1 de l'arrêté du 12 avril 2016 relatif au système de gestion de la sécurité prévu à l'article R. 342-12 du code du tourisme ;

Considérant le courrier d'accusé de réception de dépôt du SGS de la SARL Aigoual Qualité 1567 émis par le STRMTG dans son courrier réf 24-D-056 en date du 12 février 2024 ;

Considérant l'avis du STRMTG – Bureau sud est du 14 février 2024 ;

ARRÊTENT

Article 1 :

Le document concernant les orientations du Système de Gestion de la Sécurité de la station de Prat-Peyrot (SARL Aigoual Qualité 1567) dans la version n°6 en date du 29 janvier 2024 est approuvé.

Article 2 :

Le présent arrêté abroge et remplace l'arrêté inter préfectoral n°30-2019-12-13-008 du 13 décembre 2019.

Article 3 :

Le présent arrêté peut faire l'objet :

- d'un recours administratif gracieux auprès de Monsieur le préfet du Gard (préfecture du Gard 30045 NIMES cedex 9),
- d'un recours hiérarchique adressé à Monsieur le ministre de l'Intérieur – place Beauvau 75800 PARIS,
- ou d'un recours contentieux devant le tribunal administratif de Nîmes, dans un délai de deux mois suivant sa publication. Le tribunal administratif peut être saisi par l'application informatique "Télérecours Citoyens" accessible par le site internet www.telerecours.fr.


Article 4 :

Monsieur le secrétaire général de la préfecture du Gard, madame la secrétaire générale de la préfecture de Lozère et l'exploitant, sont chargés, chacun en ce qui le concerne, de l'exécution du présent arrêté, dont ampliation sera adressée à messieurs les maires territorialement concernés.

A Nîmes, le
Le Préfet du Gard

25 MARS 2024

A Mende, le
Le préfet de Lozère

Pour le préfet,
le secrétaire général

Frédéric LOISEAU

Pour le préfet et par délégation,
la secrétaire générale


Laure TROTIN

Prefecture du Gard

30-2024-04-17-00003

arrêté déclarant cessibilité des parcelles listées à
l'état parcellaire de la commune de Langlade

n° DCLC-SERGE-BRGE-24-

Arrêté
déclarant la cessibilité des parcelles listées à l'état parcellaire
de la commune de Langlade

Le préfet du Gard,
chevalier de la Légion d'honneur,
chevalier de l'ordre national du Mérite,

Vu le code de l'expropriation pour cause d'utilité publique ;

Vu le code de l'environnement ;

Vu le code de l'urbanisme ;

Vu le code des relations entre le public et l'administration ;

Vu l'arrêté du 9 septembre 2021 relatif à l'affichage des avis d'enquête publique, de participation du public par voie électronique et de concertation préalable ainsi que des déclarations d'intention prévus par le code de l'environnement ;

Vu le décret du 13 juillet 2023 portant nomination de Monsieur Jérôme BONET en qualité de préfet du Gard ;

Vu le schéma de cohérence territoriale (SCoT) sud Gard ;

Vu le plan local d'urbanisme de la commune de Langlade ;

Vu la délibération du conseil municipal de la commune de Langlade du 16 juin 2016 approuvant la concession d'aménagement commune de Langlade/SPL AGATE relative à la ZAC « Coeur de Village » ;

Vu l'arrêté préfectoral n°30-2022-07-26-00001 du 26 juillet 2022 portant ouverture d'enquête publique unique qui s'est tenue du lundi 22 août 2022 au mercredi 21 septembre 2022 inclus ;

Vu les justificatifs des notifications individuelles adressées aux propriétaires concernés, les informant du dépôt du dossier d'enquête en mairie ;

Vu l'attestation d'affichage de la mairie de Langlade en date du 23 septembre 2022 relative aux courriers de notification d'ouverture d'enquête parcellaire dont l'accusé de réception n'est pas revenu à l'expéditeur ;

Vu les publications de l'avis d'enquête publique le 28 juillet 2022 et le 25 août 2022 dans le journal « le midi libre » ;

Vu les publications de l'avis d'enquête publique du 28 juillet au 17 août 2022 et du 25 au 31 août 2022 dans le journal « la gazette » ainsi que la mise en ligne sur le site de l'état dans le gard www.gard.gouv.fr ;

Vu le certificat d'affichage de la mairie de Langlade en date du 22 septembre 2022 relatif à l'avis d'enquête publique ;

Vu le procès-verbal de constat des 29 juillet, 16 août, 22 août, 08 septembre et 21 septembre 2022 dressé par Me Olivia BADAROUX-PELERIAUX ;

Vu le rapport, conclusions et avis favorable du commissaire enquêteur en date du 10 octobre 2022 ;

Vu l'arrêté préfectoral n°30-2022-12-12-00002 du 12 décembre 2022 déclarant d'utilité publique l'aménagement de la Z.A.C. « Coeur de Village » et approuvant la mise en compatibilité du plan local d'urbanisme de la commune de Langlade ;

Vu le certificat d'affichage de la mairie de Langlade en date du 16 janvier 2023 ;

Vu l'insertion réalisée le 27 janvier 2023 dans le journal « le Midi Libre » en application de l'article R153-21 du code de l'urbanisme ;

Vu le courrier de la SPL AGATE en date du 15 janvier 2024 sollicitant l'adoption d'un arrêté préfectoral de cessibilité ;

Vu l'état parcellaire et les plans parcellaires ;

CONSIDERANT la validité de la déclaration d'utilité publique de l'aménagement de la Z.A.C. « Coeur de Village » ;

CONSIDERANT que la procédure d'expropriation peut-être engagée dans le délai de cinq ans à compter de la signature de l'arrêté préfectoral n°30-2022-12-12-00002 du 12 décembre 2022, sauf prorogation de celui-ci à l'issue de cette période et pour la même durée ;

CONSIDERANT que les parcelles dont la cessibilité est demandée sont incluses dans le périmètre de la déclaration d'utilité publique du 12 décembre 2022 ;

CONSIDÉRANT que les parcelles devant faire l'objet d'une expropriation partielle, ont fait l'objet d'un document d'arpentage et de l'attribution de nouveaux numéros par le service de publicité foncière et de conservation cadastrale ;

SUR PROPOSITION du secrétaire général de la préfecture ;

ARRETE :

Article 1er : sont déclarés cessibles immédiatement pour cause d'utilité publique, en vue de la réalisation d'une opération l'aménagement de la Z.A.C. « Coeur de Village » de la commune de Langlade, au profit de :

- de la société publique locale (SPL) Aménagement et Gestion pour l'Avenir du Territoire (AGATE) , soit à l'amiable, soit par voie d'expropriation dans les formes prescrites par le code de l'expropriation pour cause d'utilité publique, les biens constitutifs des unités foncières 3 (SCI DES HALLES), 10 (Mme MOUG épouse NAKOURI), 14 (Mme SABATIER épouse ROUGER).

Article 2 : l'arrêté de cessibilité devra être transmis, par le préfet du Gard, dans les six mois à compter de ce jour, à Madame le juge de l'expropriation.

ARTICLE 3 : le présent arrêté sera :

- publié au recueil des actes administratifs de la préfecture du Gard,
- affiché pendant un délai minimal d'un mois en mairie de Langlade,
- notifié par la mairie de Langlade ou son concessionnaire désigné, aux propriétaires concernés, par lettre recommandée avec accusé de réception.

ARTICLE 4 : le présent arrêté peut faire l'objet d'un recours contentieux devant le tribunal administratif de Nîmes dans un délai de deux mois suivant sa notification ou sa publication. Ce recours contentieux peut être précédé dans ce délai d'un recours gracieux auprès du signataire de l'acte ou d'un recours hiérarchique auprès du ministre de l'intérieur. Cette procédure prolonge le délai de recours contentieux qui doit alors être introduit dans les deux mois suivant la réponse au recours gracieux ou hiérarchique (une absence de réponse vaut rejet implicite à l'issue d'un délai de deux mois).

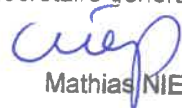
Le tribunal administratif peut être saisi par l'application informatique " Télérecours citoyens " accessible par le site Internet www.telerecours.fr.

Article 5 : Le secrétaire général de la préfecture, le maire de la commune de Langlade, le directeur général de la Société Publique Locale AGATE sont chargés, chacun en ce qui le concerne, de l'exécution du présent arrêté qui sera publié au recueil des actes administratifs de la préfecture et des services de l'Etat.

Fait à Nîmes, le **17 AVR. 2024**

Le préfet

Pour le préfet,
le sous-préfet,
secrétaire général adjoint

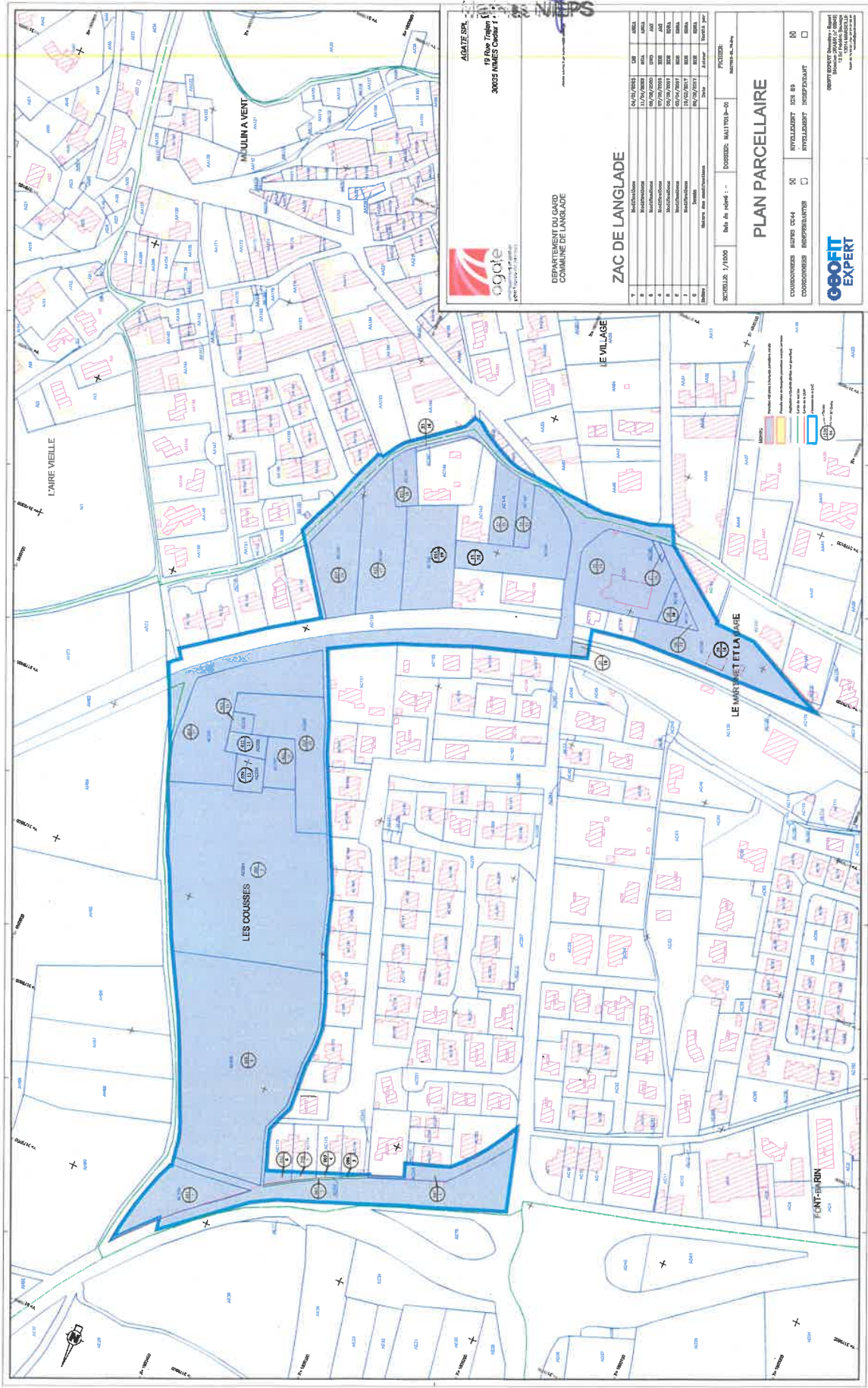

Mathias NIEPS

Préfecture du Gard
10 avenue Feuchères – 30 045 NÎMES CEDEX 9
Tél. 04 66 36 43 90
www.gard.gouv.fr

le préfet,
du préfet,
général adjoint

vu pour être annexé
mon arrêté de ce jour
Nîmes, le 17 AVR. 2024

Ceup



AGENCE
19 Rue Tisher
30035 NIMES Cedex 1

**DEPARTEMENT DU GARD
COMMUNE DE LANGLADE**

ZAC DE LANGLADE

Parcelle	Surface (m²)	Statut	Statut
1	12 000 000	SA	SA
2	12 000 000	SA	SA
3	12 000 000	SA	SA
4	12 000 000	SA	SA
5	12 000 000	SA	SA
6	12 000 000	SA	SA
7	12 000 000	SA	SA
8	12 000 000	SA	SA
9	12 000 000	SA	SA
10	12 000 000	SA	SA
11	12 000 000	SA	SA
12	12 000 000	SA	SA
13	12 000 000	SA	SA
14	12 000 000	SA	SA
15	12 000 000	SA	SA
16	12 000 000	SA	SA
17	12 000 000	SA	SA
18	12 000 000	SA	SA
19	12 000 000	SA	SA
20	12 000 000	SA	SA
21	12 000 000	SA	SA
22	12 000 000	SA	SA
23	12 000 000	SA	SA
24	12 000 000	SA	SA
25	12 000 000	SA	SA
26	12 000 000	SA	SA
27	12 000 000	SA	SA
28	12 000 000	SA	SA
29	12 000 000	SA	SA
30	12 000 000	SA	SA
31	12 000 000	SA	SA
32	12 000 000	SA	SA
33	12 000 000	SA	SA
34	12 000 000	SA	SA
35	12 000 000	SA	SA
36	12 000 000	SA	SA
37	12 000 000	SA	SA
38	12 000 000	SA	SA
39	12 000 000	SA	SA
40	12 000 000	SA	SA
41	12 000 000	SA	SA
42	12 000 000	SA	SA
43	12 000 000	SA	SA
44	12 000 000	SA	SA
45	12 000 000	SA	SA
46	12 000 000	SA	SA
47	12 000 000	SA	SA
48	12 000 000	SA	SA
49	12 000 000	SA	SA
50	12 000 000	SA	SA
51	12 000 000	SA	SA
52	12 000 000	SA	SA
53	12 000 000	SA	SA
54	12 000 000	SA	SA
55	12 000 000	SA	SA
56	12 000 000	SA	SA
57	12 000 000	SA	SA
58	12 000 000	SA	SA
59	12 000 000	SA	SA
60	12 000 000	SA	SA
61	12 000 000	SA	SA
62	12 000 000	SA	SA
63	12 000 000	SA	SA
64	12 000 000	SA	SA
65	12 000 000	SA	SA
66	12 000 000	SA	SA
67	12 000 000	SA	SA
68	12 000 000	SA	SA
69	12 000 000	SA	SA
70	12 000 000	SA	SA
71	12 000 000	SA	SA
72	12 000 000	SA	SA
73	12 000 000	SA	SA
74	12 000 000	SA	SA
75	12 000 000	SA	SA
76	12 000 000	SA	SA
77	12 000 000	SA	SA
78	12 000 000	SA	SA
79	12 000 000	SA	SA
80	12 000 000	SA	SA
81	12 000 000	SA	SA
82	12 000 000	SA	SA
83	12 000 000	SA	SA
84	12 000 000	SA	SA
85	12 000 000	SA	SA
86	12 000 000	SA	SA
87	12 000 000	SA	SA
88	12 000 000	SA	SA
89	12 000 000	SA	SA
90	12 000 000	SA	SA
91	12 000 000	SA	SA
92	12 000 000	SA	SA
93	12 000 000	SA	SA
94	12 000 000	SA	SA
95	12 000 000	SA	SA
96	12 000 000	SA	SA
97	12 000 000	SA	SA
98	12 000 000	SA	SA
99	12 000 000	SA	SA
100	12 000 000	SA	SA

PLAN PARCELLAIRE

SCHEMAS : 1/1000
Date de validité : -
Dossier : MLI1701-01

COORDONNEES SURFCS CC4 INTÉGRATION IOT 89
COORDONNEES ENDOPARCELAIRES INTÉGRATION INDEPARCELAIRES

geoFIT EXPERT

C2 - DOSSIER D'ENQUÊTE PARCELLAIRE
ZAC Cœur de village
Commune de LANGLADE
Département du Gard

Etat parcellaire



AUTORITE CONCEDANTE :
COMMUNE DE LANGLADE
12, Rue Haute
30 980 LANGLADE

CONCESSIONNAIRE :
SPL AGATE
19, Rue Jean Reboul
30 035 NIMES Cedex 1

MAITRISE D'ŒUVRE URBAINE ET VRD :
CABINET D'ETUDES RENE GAXIEU
760, Chemin du Mas de la Bedosse
30 100 ALES

ETAT PARCELLAIRE

Liste des propriétaires

ZAC CŒUR DE VILLAGE - COMMUNE DE LANGLADE

LANGLADE

PROPRIETE 003 PROPRIETAIRE REEL (Personne physique) ou SON REPRESENTANT (Personne morale)

PROPRIETAIRE

SCI DES HALLES

Immatriculée au R.C.S. de TARASCON

SIREN N° 348898495

Gérant : M. Guy PRADEL

Siège au CHEMIN DU TILLEUL PROLONGE 13160 CHATEAURENARD

Mode	Référence cadastrale			Num. du plan	Emprise		Reste		Observations
	Sect.	N°	Nature		Lieu-Dit	Surface	N°	Surface	
AC	173	Sol	13 lot les muscats	739 6		134		605	
					Total	134			

Origine de propriété

- Procès-verbal de remaniement publié le 13/11/2017 volume 2017P n°13208. La parcelle A 1817 devient la parcelle AC 173.
- Acquisition suivant acte du 30/11 et 13/12/1993 dressé par Maître JEMEJEAN, notaire, publié au service de publicité foncière de NIMES 1 le 20/01/1994 volume 1994P n°609.

Ju pour être annexé à
mon arrêté de ce jour
Nîmes, le 17 AVR. 2024

Pour le préfet,
le sous-préfet,
secrétaire général adjoint


Mathias NIEPS

ETAT PARCELLAIRE

Liste des propriétaires

ZAC CŒUR DE VILLAGE - COMMUNE DE LANGLADE

LANGLADE

PROPRIETE 014 PROPRIETAIRE REEL (Personne physique) ou SON REPRESENTANT (Personne morale)

PROPRIETAIRE

Madame Mireille Françoise Georgette SABATIER
Née le 11/07/1946 à LANGLADE (30)
Mariée avec Monsieur Maurice ROUGER le 03/07/1971 à SAINT-BAUZILLE-DE-PUTOIS (34) ; contrat de mariage reçu le 14/06/1971 par Maître ANDRIER, notaire à ANNEMASSE (74)
Demeurant 19 RUE BASSE 30980 LANGLADE

Mode	Référence cadastrale			Num. du plan	Emprise		Reste		Observations	
	Sect.	N°	Nature		Lieu-Dit	Surface	N°	Surface		
	AC	237	Terre	Les cousses	4301	15	237	4301		
							Total	4301		

Origine de propriété

- Procès-verbal de remaniement publié le 13/11/2017 volume 2017P n°13208. La parcelle A 332 devient la parcelle AC 237.
- Donation-partage suivant acte du 20/02/1987 dressé par Maître GARNIER, notaire, et publié au service de publicité foncière de NIMES 1 le 13/04 et 09/07/1987 volume 377 n°477.

Vu pour être annexé à
mon arrêté de ce jour
Nîmes, le 17 AVR. 2024

Pour le préfet,
le sous-préfet,
secrétaire général adjoint


Mathias NIEPS

Commune :
LANGLADE (138)

Numéro d'ordre du document
d'arpentage : 1075V
Document vérifié et numéroté le 26/01/2023
ASDIF de NIMES
Par Sonia JOUCLA
Inspectrice du PTGC
Signé

NIMES
67 Rue Salomon Reinach

30032 NIMES Cedex 1
Téléphone : 04.66.87.60.82
Fax : 04.66.87.87.11
cdif.nimes@dgfip.finances.gouv.fr

DIRECTION GENERALE DES FINANCES PUBLIQUES

EXTRAIT DU PLAN CADASTRAL

Section : AC
Feuille(s) :
Qualité du plan : P4 ou CP [20 cm]

Echelle d'origine : 1/1000
Echelle d'édition : 1/500
Date de l'édition : 26/01/2023
Support numérique : _____

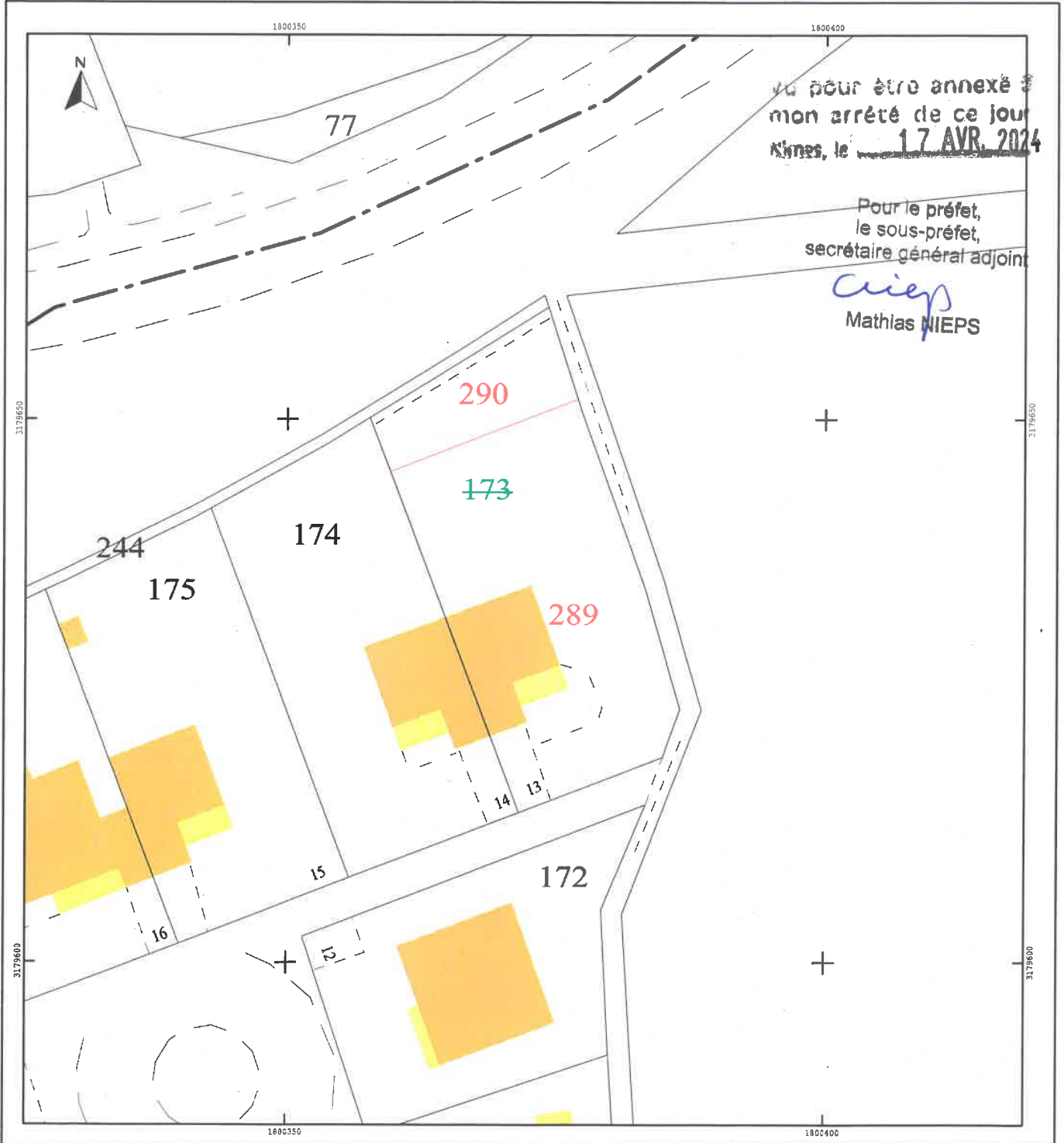
D'après le document d'arpentage
dressé
Par PIN D (2)

Réf. :
Le 12/12/2022

CERTIFICATION
(Art. 25 du décret n° 55-471 du 30 avril 1955)
Le présent document d'arpentage, certifié par les propriétaires soussignés (3) a été établi (1) :
A - D'après les indications qu'ils ont fournies au bureau ;
B - En conformité d'un piquetage : _____ effectué sur le terrain ;
C - D'après un plan d'arpentage ou de bornage, dont copie ci-jointe, dressé le _____ par _____ géomètre à _____.
Les propriétaires déclarent avoir pris connaissance des informations portées au dos de la feuille n° 6463.
A _____, le _____

(1) Rayer les mentions inutiles. La formule A n'est applicable que dans le cas d'une esquisse (plan rénové par voie de mise à jour). Dans la formule B, les propriétaires peuvent avoir effectué eux-mêmes le piquetage.
(2) Qualité de la personne agréée (géomètre expert, inspecteur, géomètre ou technicien rattaché du cadastre, etc...)
(3) Préciser les noms et qualité du signataire s'il est différent du propriétaire (mandataire, avoué, représentant qualifié de l'autorité assermentée, etc...)

Modification selon les émendations d'un acte à publier



Prefecture du Gard

30-2024-04-16-00002

Arrêté fixant le nombre de jurés appelés à
participer à la formation du jury criminel au titre
de I année 2025



**PRÉFET
DU GARD**

*Liberté
Égalité
Fraternité*

**Préfecture - Direction de la citoyenneté,
de la légalité et de la coordination**
Service des élections, de la réglementation générale
et de l'environnement

n° DCLC-SERGE-BRGE-22024

Nîmes, le 16 avril 2024

Arrêté

fixant le nombre de jurés appelés à participer
à la formation du jury criminel au titre de l'année 2025

**Le préfet du Gard,
chevalier de la Légion d'honneur,
chevalier de l'ordre national du Mérite,**

VU le code de procédure pénale, notamment les articles 259, 260 et suivants et A 36-13 relatifs au jury d'assises ;

VU les résultats du recensement général de la population établi par l'Institut national des Statistiques et Etudes Economiques en vigueur à compter du 1^{er} janvier 2024 ;

VU le décret n° 2023-1256 du 26 décembre 2023 authentifiant les chiffres des populations de métropole, des départements d'outre-mer, de la Guadeloupe, de la Guyane, de la Martinique et de La Réunion, de Saint-Barthélemy, de Saint-Martin et de Saint-Pierre-et-Miquelon ;

CONSIDERANT :

- que les populations légales issues du nouveau recensement ont été authentifiées par le décret n° 2023-1256 du 26 décembre 2023 précité, publié le 27 décembre 2023 au Journal Officiel de la République française ;
- que la population du département du Gard s'élève à 770 043 habitants ;
- que ce nombre conduit à désigner 592 jurés titulaires et 150 jurés suppléants ;

ARRETE :

Article 1er - Le nombre total des jurés qui doivent composer la liste du jury d'assises du département du Gard, pour l'année 2024, est fixé à 592 jurés titulaires.

Pour la Ville de NIMES exclusivement, 150 jurés suppléants sont à désigner complémentaiement au nombre des jurés titulaires sus-désignés.

Article 2 - Les 592 jurés titulaires qui doivent composer la liste du jury d'assises du département du Gard, à partir des sessions d'assises de 2025, sont répartis ainsi qu'il suit en annexe, par canton, par commune ou par communes regroupées.

Préfecture du Gard
10 avenue Feuchères – 30 045 NÎMES CEDEX 9
Tél. 04 66 36 43 90
www.gard.gouv.fr

Article 3 – Le tirage au sort des jurés affectés aux communes regroupées sera effectué par le maire de la commune du chef-lieu de canton, en présence du maire ou d'un représentant de chaque commune intéressée.

Article 4 : Le présent arrêté peut faire l'objet d'un recours contentieux devant le tribunal administratif de Nîmes dans un délai de deux mois suivant sa publication. Ce recours contentieux peut être précédé dans ce délai d'un recours gracieux auprès du signataire de l'acte ou d'un recours hiérarchique auprès du ministre de l'intérieur. Cette procédure prolonge le délai de recours contentieux qui doit alors être introduit dans les deux mois suivant la réponse au recours gracieux ou hiérarchique (une absence de réponse vaut rejet implicite à l'issue d'un délai de deux mois).
Le tribunal administratif peut être saisi par l'application informatique " Télérecours citoyens " accessible par le site Internet www.telerecours.fr.

Article 5 - Les sous-préfets d'Alès et du Vigan et les Maires du département du Gard sont chargés de l'exécution du présent arrêté, qui sera inséré au recueil des actes administratifs et dont copie sera adressée au premier président de la cour d'appel de Nîmes.

Le préfet,

Pour le préfet,
le sous-préfet,
secrétaire général adjoint


Mathias NIEPS

Préfecture du Gard
10 avenue Feuchères – 30 045 NÎMES CEDEX 9
Tél. 04 66 36 43 90.
www.gard.gouv.fr

ANNEXE

	NOM DE LA COMMUNE	POPULATION TOTALE	NBRE DE JURES
Aigues-Mortes	Aigues-Mortes	8 770	7
	Aimargues	5 807	4
	Aubais	3 018	2
	Le Cailar	2 537	2
	Gallargues-le-Montueux	3 705	3
	Le Grau-du-Roi	8 510	7
	Saint-Laurent-d'Aigouze	3 651	3
TOTAL		35 998	28
Alès		44 455	35
Alès-1	Anduze	3 361	3
	Bagard	2 638	2
	Boisset-et-Gaujac	2 636	2
	Généralgues	715	1
	Ribaute-les-Tavernes	2 100	2
	Saint-Christol-lez-Alès	7 303	6
	Saint-Jean-du-Pin	1 584	1
TOTAL		20 337	17
Alès-2	Mons	1 798	1
	Saint-Martin-de-Valgaigues	4 666	4
	Saint-Privat-des-Vieux	5 585	4
	Salindres	3 707	3
	Belvézet Bouquet Fons-sur-Lussan Lussan Vallérargues	1331	1
	Brouzet-lès-Alès Les Plans Saint-Just-et-Vacquières Servas Seynes	1690	1
	TOTAL		18 777
Alès-3	Castelnaud-Valence Deaux Euzet Martignargues Monteils Saint-Césaire-de-Gauzignan Saint-Étienne-de-l'Olm Saint-Hippolyte-de-Caton Saint-Jean-de-Ceyrargues Saint-Maurice-de-Cazeveuille	4778	4
	Méjannes-lès-Alès	1 256	1
	Saint-Hilaire-de-Brethmas	4 700	4
	Vézénobres	1 939	1
	TOTAL		12 673
Bagnols-sur-Cèze	Bagnols-sur-Cèze	18 599	15
	Connaux	1 745	1
	Orsan	1 224	1
	Sabran	1 654	1
	Tresques	1 842	1
	Cavillargues Chusclan Gaujac Le Pin Saint-Étienne-des-Sorts Saint-Pons-la-Calm	4488	3
	TOTAL		29 552
Beaucaire	Aramon	4 184	3
	Beaucaire	15 836	12
	Bellegarde	7 817	6
	Comps	1 751	1
	Fourques	2 771	2
	Jonquières-Saint-Vincent	3 888	3
	Vallabrègues	1 391	1
TOTAL		37 638	28
Calvisson	Calvisson	6 192	5
	Congénies	1 679	1

	NOM DE LA COMMUNE	POPULATION TOTALE	NBRE DE JURÉS
Calvisson	Fons	1 753	1
	Nages-et-Solorgues	2 161	2
	Saint-Geniès-de-Malgoirès	3 159	2
	Saint-Mamert-du-Gard	1 661	1
	Sommières	5 098	4
	Villevieille	1 876	1
	Aspères Aujargues Boissières Fontanès Junas Lecques Saint-Clément Salinelles Souvignargues	6158	5
	Montignargues Sauzet La Rouvière	2031	2
	Cannes-et-Clairan Combas Crespian Gajan Montmirat Montpezat Parignargues Saint-Bauzély	5824	4
	TOTAL	37 592	28
La Grand-Combe	Branoux-les-Taillades	1 338	1
	Cendras	1 655	1
	La Grand-Combe	4 992	4
	Les Salles-du-Gardon	2 475	2
	Saint-Jean-du-Gard	2 653	2
	Aujac Bonnevaux Chambon Chamborigaud Concoules Génolhac La Vernarède Malons-et-Elze Pontails-et-Brèsis Portes Sénéchas	3946	3
	Lamelouze Laval-Pradel Sainte-Cécile-d'Andorge	1816	1
	Saint-Paul-la-Coste Saint-Sébastien-d'Aigrefeuille Soustelle	961	1
Corbès Mialet Saint-Bonnet-de-Salendrinque Sainte- Croix-de-Caderle Thoiras Vabres	1619	1	
TOTAL	21 455	16	
Marguerittes	Bouillargues	6 328	5
	Caissargues	4 179	3
	Garons	5 157	4
	Manduel	7 207	6
	Marguerittes	8 612	7
	Poullx	4 365	3
	Rodilhan	2 986	2
TOTAL	38 834	30	
Nîmes	Nîmes	150 335	117
	Pont-Saint-Esprit	10 781	8
	Saint-Paulet-de-Caisson	1 923	1

	NOM DE LA COMMUNE	POPULATION TOTALE	NBRE DE JURES
Pont-Saint-Esprit	Aiguèze Carsan Cornillon Goudargues Issirac Laval-Saint-Roman Le Garn Montclus Saint-Alexandre Saint-André-d'Olérargues Saint-André-de-Roquepertuis Saint-Christol-de-Rodières Saint-Laurent-de-Carnols Salazac	7295	7
	Saint-Julien-de-Peyrolas	1 489	1
	La Roque-sur-Cèze Saint-Gervais Saint-Marcel-de-Careiret Saint-Michel-d'Euzet Saint-Nazaire Vénéjan Verfeuil	5803	4
TOTAL		27 291	21
Quissac	Lédignan	1 525	1
	Lézan	1 583	1
	Moussac	1 575	1
	Quissac	3 406	3
	Sauve	1 950	1
	Bragassargues Brouzet-lès-Quissac Carnas Corconne Gailhan Liouc Orthoux-Sérignac-Quilhan Saint-Théodorit Sardan Vic-le-Fesq	4189	3
	Cognac Cros Monoblet Saint-Félix-de-Pallières	1464	1
	Canuales-et-Argentières Durfort-et-Saint-Martin-de-Sossenac Fressac Logrian-Florian Puechredon Saint-Jean-de-Crieulon Saint-Nazaire-des-Gardies Savignargues	2297	2
	Brignon Cruviers-Lascours Ners	2224	2
	Aigremont Boucoiran-et-Nozières Cardet Cassagnoles Domessargues Maruéjols-lès-Gardon Massanes Mauressargues Saint-Bénézet Saint-Jean-de-Serres	5435	4
	Massillargues-Attuech Tornac	1656	1
Montagnac Moulézan	876	1	
TOTAL		28 180	21
Redessan	Bezouce	2 355	2
	Cabrières	1 781	1
	Castillon-du-Gard	1 763	1
	Lédenon	1 682	1
	Meynes	2 725	2
	Montfrin	3 178	2
	Redessan	4 245	3
	Remoulins	2 303	2
	Saint-Gervasy	2 021	2
	Sernhac	1 809	1
	Vers-Pont-du-Gard	1 807	1

	NOM DE LA COMMUNE	POPULATION TOTALE	NBRE DE JURES
	Argilliers Collias Fournès Pouzilhac Saint-Hilaire-d'Ozilhan Valliguières	5162	4
	Domazan Estézargues Saint-Bonnet-du-Gard Théziers	3496	3
	TOTAL	34 327	25
Roquemaure	Laudun-l'Ardoisé	6 627	5
	Montfaucon	1 555	1
	Roquemaure	5 582	4
	Saint-Geniès-de-Comolas	2 045	2
	Saint-Laurent-des-Arbres	3 049	2
	Saint-Victor-la-Coste	2 255	2
	Sauveterre	2 073	2
	Tavel	2 078	2
	Codolet Lirac Saint-Paul-les-Fonts	2609	2
	TOTAL	27 873	22
Rousson	Barjac	1 641	1
	Bessèges	2 719	2
	Les Mages	2 127	2
	Le Martinet	771	1
	Molières-sur-Cèze	1 208	1
	Rousson	4 475	3
	Saint-Ambroix	3 402	3
	Saint-Florent-sur-Auzonnet	1 197	1
	Saint-Julien-les-Rosiers	3 498	3
	Méjanès-le-Clap Rivières Rochegude Saint-Jean-de-Maruéjols-et-Avéjan Saint-Privat-de-Champclos Tharoux	2682	2
	Allègre-les-Fumades Courry Meyrannes Navacelles Potelières Saint-Brès Saint-Denis Saint-Jean-de-Valérisclle Saint-Julien-de-Cassagnas Saint-Victor-de-Malcap	5976	5
	Bordezac Gagnières Peyremale Robiac-Rochessadoule	2626	2
		TOTAL	32 322
St Gilles	Caveirac	4 467	3
	Clarensac	4 379	3
	Générac	4 095	3
	Langlade	2 324	2
	Milhaud	6 110	5
	Saint-Gilles	14 391	11
	Saint-Côme-et-Maruéjols Saint-Dionisy	1 907	1
	TOTAL	37 673	28
	La Calmette	2 546	2
	Montaren-et-Saint-Médiers	1 425	1
	Saint-Chaptes	2 041	1
	Sainte-Anastasie	1 776	1
	Saint-Quentin-la-Poterie	3 110	2
	Uzès	8 710	7
	Aigaliers Arpaillargues-et-Aureillac Blauzac Flaux La Capelle-et-Masmolène Saint-Hippolyte-de-Montaigu Saint-Maximin Saint-Siffret Saint-Victor-des-Oules Sanilhac-	8131	6

	NOM DE LA COMMUNE	POPULATION TOTALE	NBRE DE JURES
Uzès	Sagriès Serviers-et-Labaume Vallabrix		
	Aubussargues Baron Bourdic Collorgues	1745	1
	Dions Foissac Garrigues-Sainte-Eulalie Saint-Dézéry	2235	2
	Fontarèches La Bastide-d'Engras La Bruguière Pognadoresse Saint-Laurent-la-Vernède	1766	1
TOTAL		33 485	24
Vauvert	Aigues-Vives	3 390	3
	Aubord	2 382	2
	Beauvoisin	5 638	4
	Bernis	3 442	3
	Codognan	2 498	2
	Mus	1 567	1
	Uchaud	4 807	4
	Vauvert	11 877	9
	Vergèze	5 694	4
	Vestric-et-Candiac	1 361	1
TOTAL		42 656	33
Le Vigan	Le Vigan	3 821	3
	Saint-Hippolyte-du-Fort	3 881	3
	Sumène Saint-André-de-Majencoules	1 935	2
	Val-d'Aigoual	1 446	1
	Alzon Arrigas Aumessas Blandas Campestre-et-Luc Vissec	976	1
	Arphy Arre Aulas Avèze Bez-et-Esparon Bréau-Mars Mandagout Molières-Cavaillac Montdardier Pommiers Rogues	4654	4
	Roquedur Saint-Bresson Saint-Julien-de-la-Nef Saint-Laurent-le-Minier Saint-Martial Saint-Roman-de-Codières	1220	1
	L' Estréchure Peyrolles Les Plantiers Saint-André-de-Valborgne Saumane	1089	1
	La Cadière-et-Cambo Conqueyrac Pompignan	1281	1
	Lasalle Soudorgues	1421	1
	Causse-Bégon Dourbies Lanuéjols Revens Saint-Sauveur-Camprieu Trèves	899	1
TOTAL		22 623	19
Villeneuve-Lès-Avignon	Les Angles	8 681	7
	Pujaut	4 041	3
	Rochefort-du-Gard	8 135	6
	Saze	2 143	2
	Villeneuve-lès-Avignon	12 967	10
TOTAL		35 967	28
TOTAL DEPARTEMENT DU GARD		770 043	592

Prefecture du Gard

30-2024-04-17-00001

Arrêté instituant la commission de propagande
des représentants au Parlement européen du 9
juin 2024

n° DCLC-SERGE-BE-24-

**Arrêté
instituant la commission de propagande
pour l'élection des représentants au Parlement européen
du 9 juin 2024**

**Le préfet du Gard,
chevalier de la Légion d'honneur,
chevalier de l'ordre national du Mérite,**

Vu le code électoral et notamment les articles R. 31 à R. 39 ;

Vu la loi n° 77-729 du 7 juillet 1977 modifiée relative à l'élection des représentants au Parlement européen et notamment son article 17, modifié par la loi n° 2018-509 du 25 juin 2018 relative à l'élection des représentants au Parlement européen ;

Vu le décret n° 79-160 du 28 février 1979 modifié portant application de la loi n° 77-729 du 7 juillet 1977 susvisée et notamment son article 6, modifié par le décret n° 2018-918 du 26 octobre 2018 ;

Vu le décret n° 2024-226 du 12 mars 2024 portant convocation des électeurs pour l'élection des représentants au Parlement européen ;

Vu la circulaire ministérielle NOR : IOMA2405098J du 4 avril 2024 relative à l'organisation de l'élection des représentants au Parlement européen du 9 juin 2024 ;

Vu les désignations effectuées par le Premier président de la cour d'appel de Nîmes par ordonnance en date du 25 mars 2024 ;

Vu les désignations effectuées par le directeur de la Poste – DEXC Occitanie – Antenne de Montpellier en date du 27 février 2024 ;

SUR PROPOSITION du secrétaire général de la préfecture ;

ARRETE :

Article 1er : la Commission départementale de propagande, chargée d'assurer l'envoi et la distribution des documents électoraux des listes candidates pour l'élection des représentants au Parlement européen du 9 juin 2024 est instituée, et est placée sous la présidence de :

- Monsieur Jean-Michel PEREZ, 1^{er} vice-président près le tribunal judiciaire de NIMES en qualité de président titulaire, et de Madame Emmanuelle MONTEIL, 1^{ère} vice-présidente près le tribunal judiciaire de NIMES , en qualité de présidente suppléante.

En sont membres :

- Monsieur Jean-Louis BIOU, directeur de la citoyenneté, de la légalité, et de la coordination, suppléé le cas échéant par Madame Bérengère SOULAGES-PIONCHON, cheffe du service des élections, de la réglementation générale et de l'environnement, représentant le préfet,
- Madame Francine AIGUESPARSES représentant le directeur de la Poste sur le site du routeur ACTICOLIS à TOULOUSE ; M. Bernard VIDAL représentant le directeur de la Poste au siège de la commission à NIMES, suppléé le cas échéant par M. Nicolas BARTOLO.

Le secrétariat de la commission sera assuré par Madame Laurence PEZET, cheffe du bureau des élections de la préfecture du Gard, éventuellement suppléée par Madame Hélène LAMBERT, chargée de l'organisation des élections politiques et professionnelles à la préfecture.

Les représentants des listes candidates ou leurs mandataires peuvent participer, avec voix consultative, aux travaux de la commission.

Article 2 : le siège de la commission est fixé au palais de justice de NIMES, boulevard des arènes, mais elle pourra se réunir en tout lieu approprié après en avoir délibéré. La commission sera installée au plus tard le vendredi 24 mai 2024.

Article 3 : les attributions de la commission de propagande sont définies par les articles R. 34 et R. 38 du Code électoral.

Article 4 : les bulletins de vote et les circulaires des listes candidates désirant bénéficier du concours de la commission de propagande, destinés à être envoyés aux domiciles des électeurs, devront être remis au président de cette instance au plus tard le lundi 27 mai 2024 avant 18 heures, selon les modalités indiquées dans l'arrêté préfectoral fixant les dates et lieux de dépôt des documents électoraux.

Les bulletins de vote des listes candidates désirant bénéficier du concours de la commission de propagande, devant être mis à disposition des électeurs dans les bureaux de vote, devront être remis au président de cette instance au plus tard le mardi 4 juin 2024 avant 12 heures, selon les modalités indiquées dans l'arrêté préfectoral fixant les dates et lieux de dépôt des documents électoraux.

L'envoi des documents remis postérieurement aux dates et heures limites précitées ne sera pas assuré par la commission.

Préfecture du Gard
10 avenue Feuchères – 30 045 NÎMES CEDEX 9
Tél. 04 66 36 43 90
www.gard.gouv.fr

Article 5 : conformément à l'article R. 34 du Code électoral, la commission de propagande devra adresser aux électeurs les documents visés à l'article 4 au plus tard le mercredi 5 juin 2024.

Article 6 : le secrétaire général de la préfecture du Gard, le président et les membres de la commission de propagande sont chargés de l'exécution du présent arrêté qui sera publié au recueil des actes administratifs de la Préfecture, inséré sur le site internet www.gard.gouv.fr, et notifié aux membres de la commission.

Fait à Nîmes, le 17 AVR. 2024

Le préfet,



Jérôme BONET

Préfecture du Gard
10 avenue Feuchères – 30 045 NÎMES CEDEX 9
Tél. 04 66 36 43 90
www.gard.gouv.fr

Prefecture du Gard

30-2024-04-17-00002

Arrêté instituant les commissions de contrôle
dans les communes de NÎMES et ALES pour
l'élection des représentants au Parlement
européen du 9 juin 2024



**PRÉFET
DU GARD**

*Liberté
Égalité
Fraternité*

**Préfecture - Direction de la citoyenneté,
de la légalité et de la coordination**
Service des élections, de la réglementation générale
et de l'environnement

n° DCLC-SERGE-BE-24-

**Arrêté
instituant les commissions de contrôle des opérations de vote
dans les communes de NIMES et ALES
pour l'élection des représentants au Parlement européen
du 9 juin 2024**

**Le préfet du Gard,
chevalier de la Légion d'honneur,
chevalier de l'ordre national du Mérite,**

VU le code électoral et notamment les articles L. 85-1 et R. 93-1 à R. 93-3 ;

VU la loi n° 77-729 du 7 juillet 1977 modifiée relative à l'élection des représentants au Parlement européen et notamment son article 17, modifié par la loi n° 2018-509 du 25 juin 2018 relative à l'élection des représentants au Parlement européen ;

VU le décret n° 79-160 du 28 février 1979 modifié portant application de la loi n° 77-729 du 7 juillet 1977 susvisée et notamment son article 6, modifié par le décret n° 2018-918 du 26 octobre 2018 ;

Vu le décret n° 2024-226 du 12 mars 2024 portant convocation des électeurs pour l'élection des représentants au Parlement européen ;

Vu la circulaire ministérielle NOR : IOMA2405098J du 4 avril 2024 relative à l'organisation de l'élection des représentants au Parlement européen du 9 juin 2024 ;

Vu les désignations effectuées par le Premier président de la cour d'appel de Nîmes par ordonnance en date du 25 mars 2024 ;

SUR PROPOSITION du secrétaire général de la préfecture ;

ARRETE :

Préfecture du Gard
10 avenue Feuchères – 30 045 NÎMES CEDEX 9
Tél. 04 66 36 43 90
www.gard.gouv.fr

Article 1er : la commission de contrôle des opérations de vote pour l'élection des représentants au Parlement européen du 9 juin 2024, dans la commune de Nîmes, commune de plus de 20 000 habitants, est placée sous la présidence de Monsieur Pascal CHENIVESSE, juge au tribunal Judiciaire de NÎMES, éventuellement suppléé par Monsieur Christophe NOEL, juge au tribunal Judiciaire de NÎMES.

Cette commission comprendra en outre en qualité de membres :

- Maître Jean-Faustin KAMDEM avocat, éventuellement suppléé par Maître Philippe RECHE, avocat ;
- Madame Corinne BOURQUIN, cheffe de service à la préfecture, qui assurera le secrétariat de la Commission.

Article 2 : la commission de contrôle des opérations de vote pour l'élection des représentants au Parlement européen du 9 juin 2024, dans la commune d'Alès, commune de plus de 20 000 habitants, est placée sous la présidence de Madame Julia SALERY, vice-présidente au tribunal judiciaire d'ALES, éventuellement suppléée par Madame Cécile BAESSA, juge de l'application des peines au tribunal judiciaire d'ALES.

Cette commission comprendra en outre en qualité de membres :

- Maître Morgane PUCHAT commissaire de justice, éventuellement suppléée par Maître Valentin RAMOND commissaire de justice.
- Madame Isabelle LEBEAU, secrétaire générale de la sous-préfecture d'ALES, qui assurera le secrétariat de la commission.

Article 3 : ces deux commissions sont chargées, chacune sur son territoire, de vérifier la régularité de la composition des bureaux de vote ainsi que la régularité des opérations de vote, de dépouillement des bulletins et de dénombrement des suffrages et de garantir aux électeurs ainsi qu'aux représentants des listes en présence le libre exercice de leurs droits.

Leurs présidents et leurs membres procèdent à tous contrôles et vérifications utiles, ont accès à tout moment aux bureaux de vote et peuvent exiger l'inscription de toutes observations au procès-verbal des opérations électorales.

Article 4 : les maires et les présidents des bureaux de vote sont tenus de fournir tous les renseignements et de communiquer tous les documents nécessaires à l'exercice de cette mission.

Article 5 : à l'issue de leurs travaux, les commissions dressent, s'il y a lieu, un rapport qui est adressé à la préfecture et joint au procès-verbal des opérations de vote.

Article 6 : les commissions ont leur siège, pour la première à la préfecture du Gard, 10 avenue Feuchères à Nîmes, pour la seconde à la sous-préfecture d'Alès, boulevard Louis Blanc à Alès.

Elles exercent leurs missions sur l'ensemble des bureaux de vote des villes de Nîmes et d'Alès.

Préfecture du Gard
10 avenue Feuchères – 30 045 NÎMES CEDEX 9
Tél. 04 66 36 43 90
www.gard.gouv.fr

Article 7 : le secrétaire général de la préfecture du Gard, le sous-préfet d'Alès, les maires des communes de Nîmes et d'Alès sont chargés de l'exécution du présent arrêté qui sera publié au recueil des actes administratifs de la préfecture, notifié au Premier président de la cour d'appel de Nîmes, aux membres des commissions ci-dessus désignés et à l'ensemble des présidents de bureaux de vote de Nîmes et d'Alès par les maires de ces deux communes.

Fait à Nîmes, le 17 AVR. 2024

Le préfet,

Jérôme BONET

Préfecture du Gard
10 avenue Feuchères – 30 045 NÎMES CEDEX 9
Tél. 04 66 36 43 90
www.gard.gouv.fr

134 000 000 000